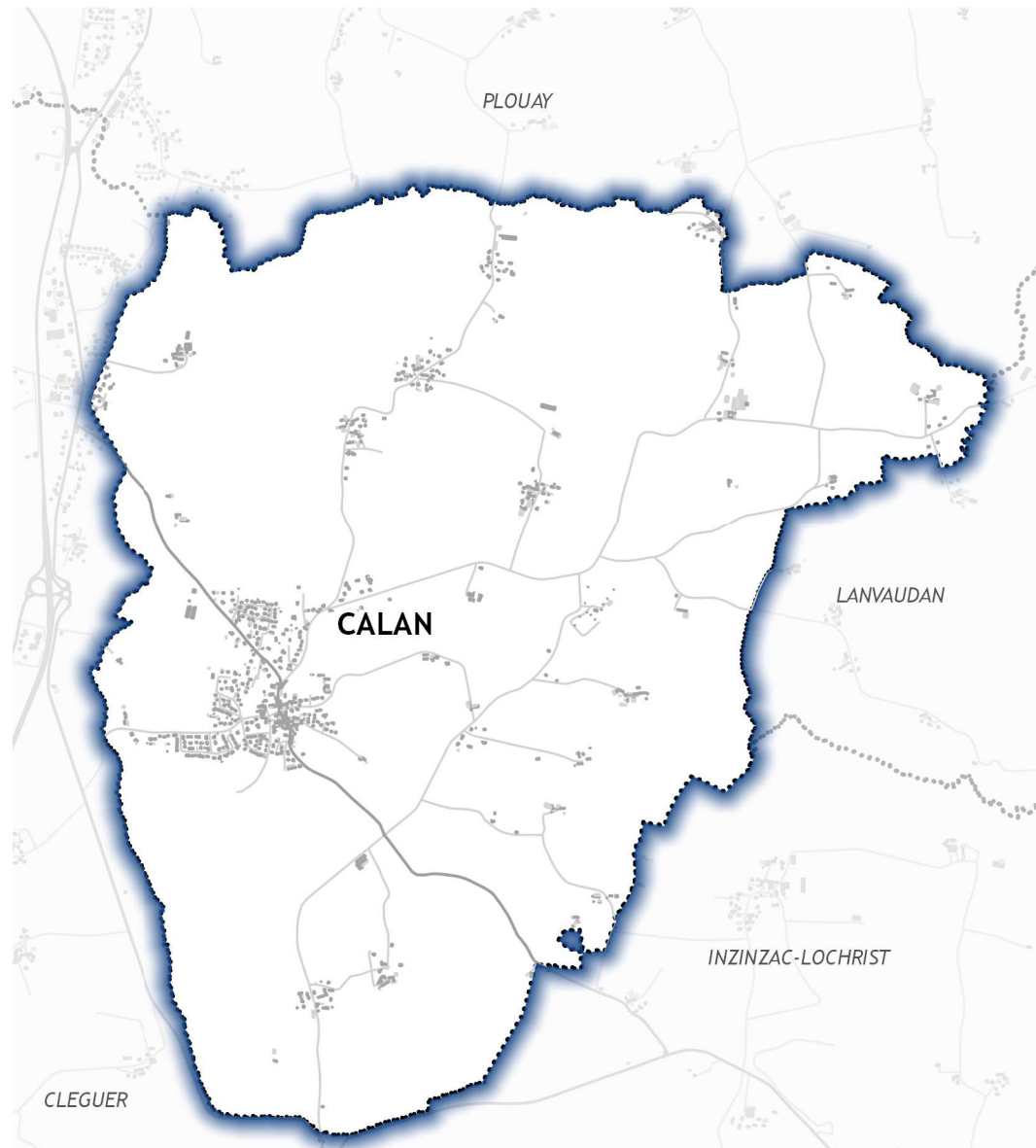


COMMUNE DE CALAN
PLAN LOCAL D'URBANISME

PLU approuvé le 3 juillet 2020













Echelle: 1/5000

Vu pour être annexé à la
délibération du Conseil M
du 3 juillet 2020
Le Maire,
Pascal Le Doussal



Légende

-  Parcelle boisée classée NF
-  Boisement protégé par un classement "Espace Boisé Classé"
-  Eléments de paysage à préserver pour des motifs d'ordre écologique selon l'article L151-23 et R151-43 5°
-  Verger protégé selon l'article R151-19 du CU
-  Secteur de lande protégé selon l'article R151-19 du CU
-  Massif boisé non soumis au Code Forestier (inférieur à 2,5 ha)
-  Massif boisé soumis au Code Forestier (supérieur à 2,5 ha)
-  Bois humide
-  Zone humide
-  Cours d'eau

Sources : Lorient Agglomération, ocs
Réalisation : Lorient Agglomération - Pôle AET