

# PLAN TOPOGRAPHIQUE

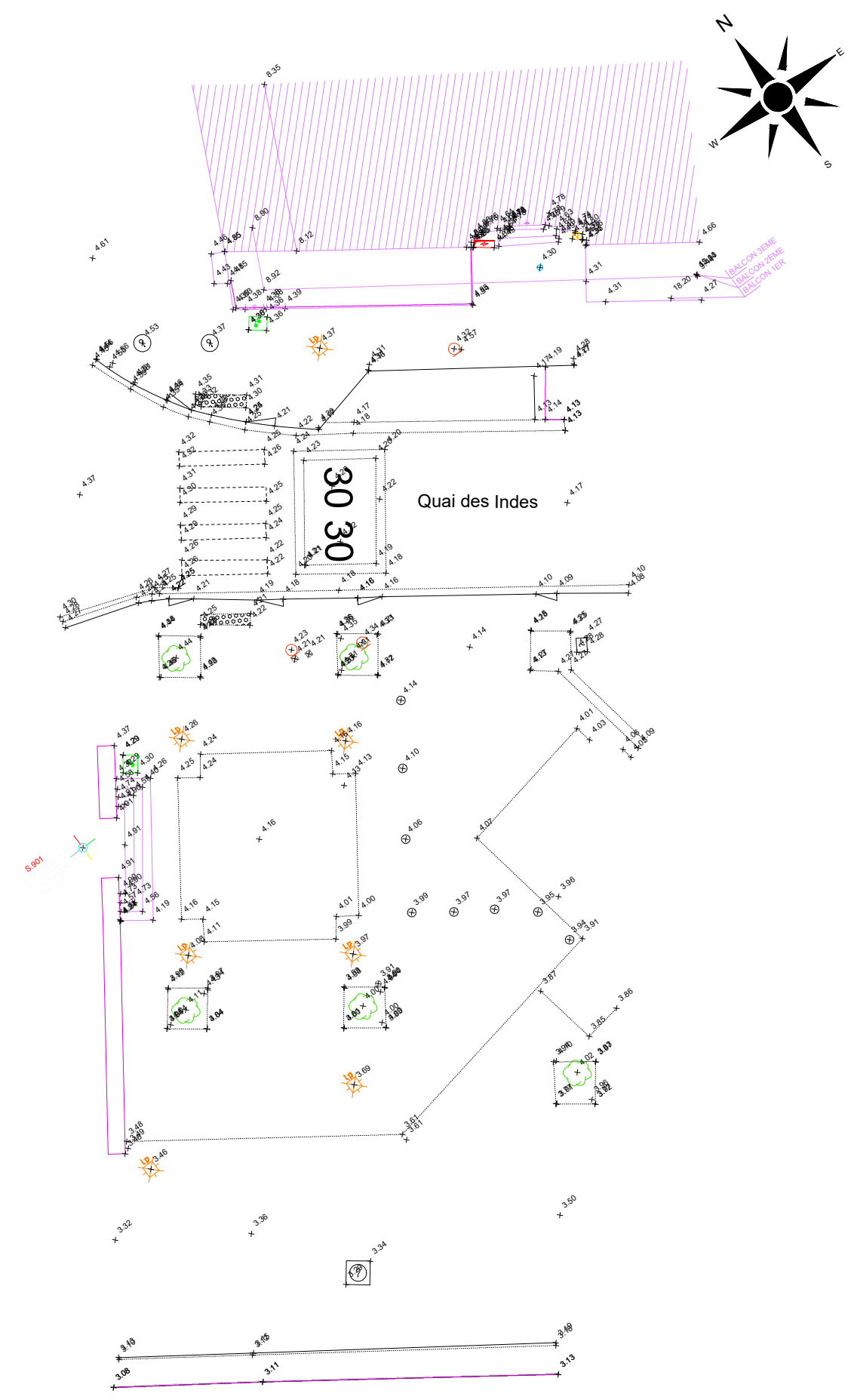
## Quai des Indes

**LORIENT** AGGLOMÉRATION

**Pôle Aménagement, Environnement et Transports**  
SIG - Bureau de dessin  
Maison de l'Agglomération  
BP 20001 56314 LORIENT Cedex  
TEL: 02.90.74.71.00 - Web: www.lorient-agglo.fr

| Indice | Date       | Modifications | Etabli par         | Verifié par             |
|--------|------------|---------------|--------------------|-------------------------|
| A      | 28/11/2023 |               | Plan topographique | GEOSAT-QFN / GEOSAT-TBL |
|        |            |               |                    |                         |
|        |            |               |                    |                         |
|        |            |               |                    |                         |
|        |            |               |                    |                         |
|        |            |               |                    |                         |

|  |            |         |          |            |        |
|--|------------|---------|----------|------------|--------|
| FICHER                                     | DATE       | PHASE   | ÉCHELLE  | N° DU PLAN | INDICE |
| t_Abords_Place_Jules_Ferry_Geosat_20240126 | 26/11/2024 | D'ÉTUDE | 1/200ème | 235452     | A      |



# PLAN TOPOGRAPHIQUE

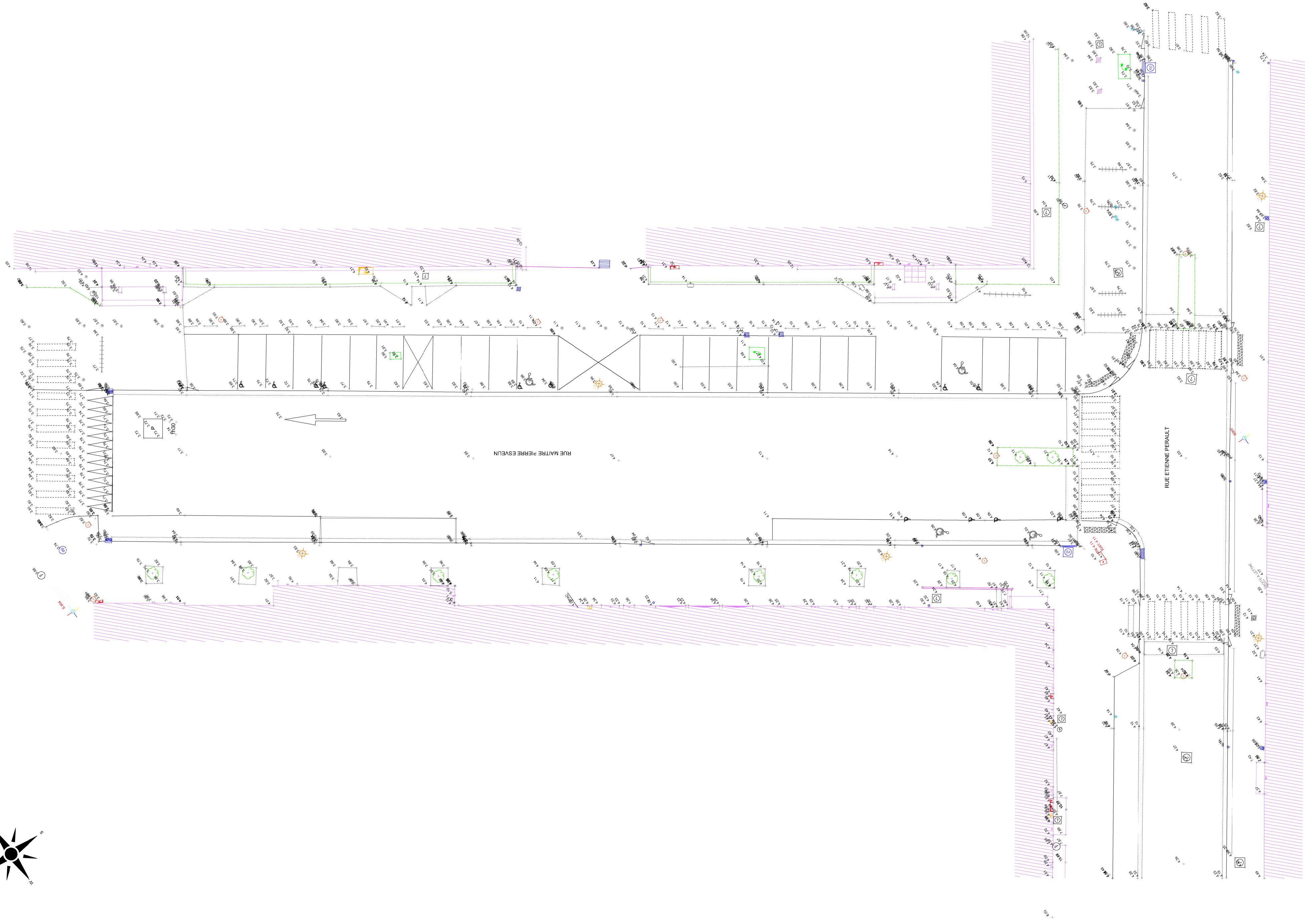

## Rue Maître Esvelin

**LORJENT**  
AGGLOMÉRATION

Pôle Aménagement, Environnement et Transports  
SIG - Bureau de dessin  
Maison de l'Agglomération  
BP 20001 56314 LORJENT Cedex  
TEL: 02.90.74.71.00 - Web: www.lorient-agglo.fr

| INDICE | DATE       | Modifications      | Etabli par | Vérifié par |
|--------|------------|--------------------|------------|-------------|
| A      | 28/11/2023 | Plan topographique | GEOSAT-OFN | GEOSAT-TBL  |
|        |            |                    |            |             |
|        |            |                    |            |             |
|        |            |                    |            |             |

| FICHIER                                | DATE       | PHASE  | ECHELLE  | N° DU PLAN | INDICE |
|--|------------|--------|----------|------------|--------|
| L_Abords_Place_Jules_Ferry_Geosat_2024 | 28/11/2023 | DÉTUDE | 1/2000me | 235452     | A      |





# PLAN TOPOGRAPHIQUE

## Avenue du Faouedic

| <p><b>LORJENT</b><br/>AGGLOMÉRATION</p> <p>Pôle Aménagement, Environnement et Transports<br/>SIG - Bureau de dessin<br/>Maison de l'Agglomération<br/>BP 20001 56314 LORJENT Cedex<br/>TEL: 02.90.74.71.00 - Web: www.lorient-agglo.fr</p> |            |                    |            |             |
|--|------------|--------------------|------------|-------------|
| INDICE   | DATE       | Modifications      | Etabli par | Vérifié par |
| A  | 28/11/2023 | Plan topographique | GEOSAT-OFN | GEOSAT-TBL  |
|  |            |                    |            |             |
|  |            |                    |            |             |
|  |            |                    |            |             |

| FICHIER                                | DATE       | PHASE  | ECHELLE  | N° DU PLAN | INDICE |
|--|------------|--------|----------|------------|--------|
| L_Abords_Place_Jules_Ferry_Geosat_2024 | 12/05/2024 | DÉTUDE | 1/2000me | 235452     | A      |

