

LORIENT
AGGLOMÉRATION

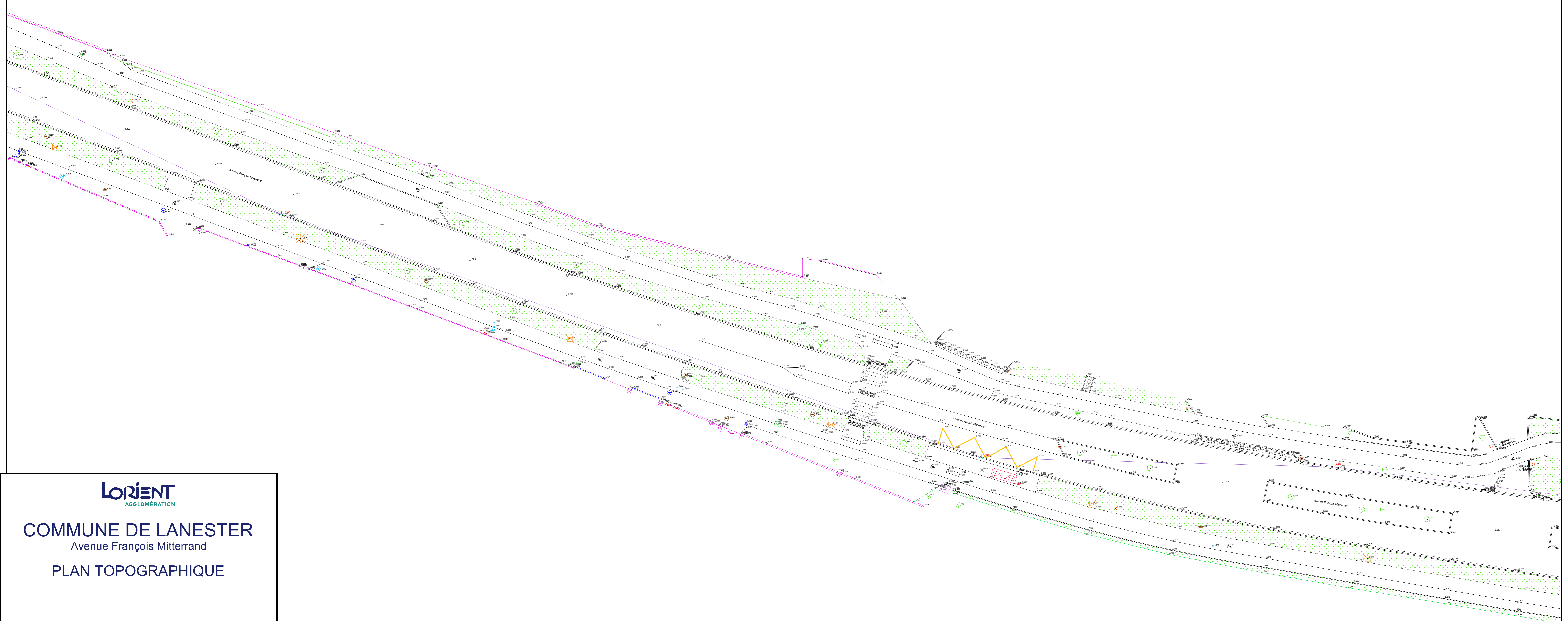
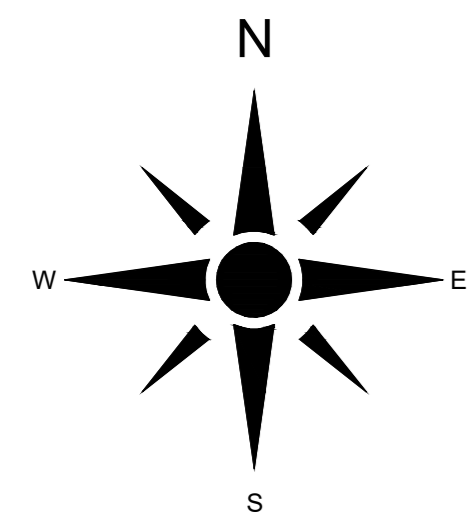
COMMUNE DE LANESTER
Avenue François Mitterrand
PLAN TOPOGRAPHIQUE

Rattachement planimétrique : RGF93 (CC48)
Rattachement altimétrique : NGF - IGN69 (repères RTGELA S.200, S.202, S.205, S.206, S.207, S.208, S.209, S.210 Avenue François Mitterrand)

LORIENT Pôle Aménagement, Environnement et Transports
SIGT
Maison de l'Agglomération
BP 20001 56314 LORIENT Cedex
TEL: 02.90.74.71.00 - Web: www.lorient-agglo.fr

Relevé effectué par le Cabinet Nicolas et associés les 13-14-15 et 19 avril 2022					
DATE	PHASE	ECHELLE	N° DU PLAN	INDICE	
15 novembre 2024	D'ÉTUDE	1/200ème	1	1	

FICHER	DATE	PHASE	ECHELLE	N° DU PLAN	INDICE
LANESTER_Avenue François Mitterrand_NICOLAS Associés_20240223.dwg	15 novembre 2024	D'ÉTUDE	1/200ème	1	1



LORIENT
AGGLOMÉRATION

COMMUNE DE LANESTER
Avenue François Mitterrand

PLAN TOPOGRAPHIQUE

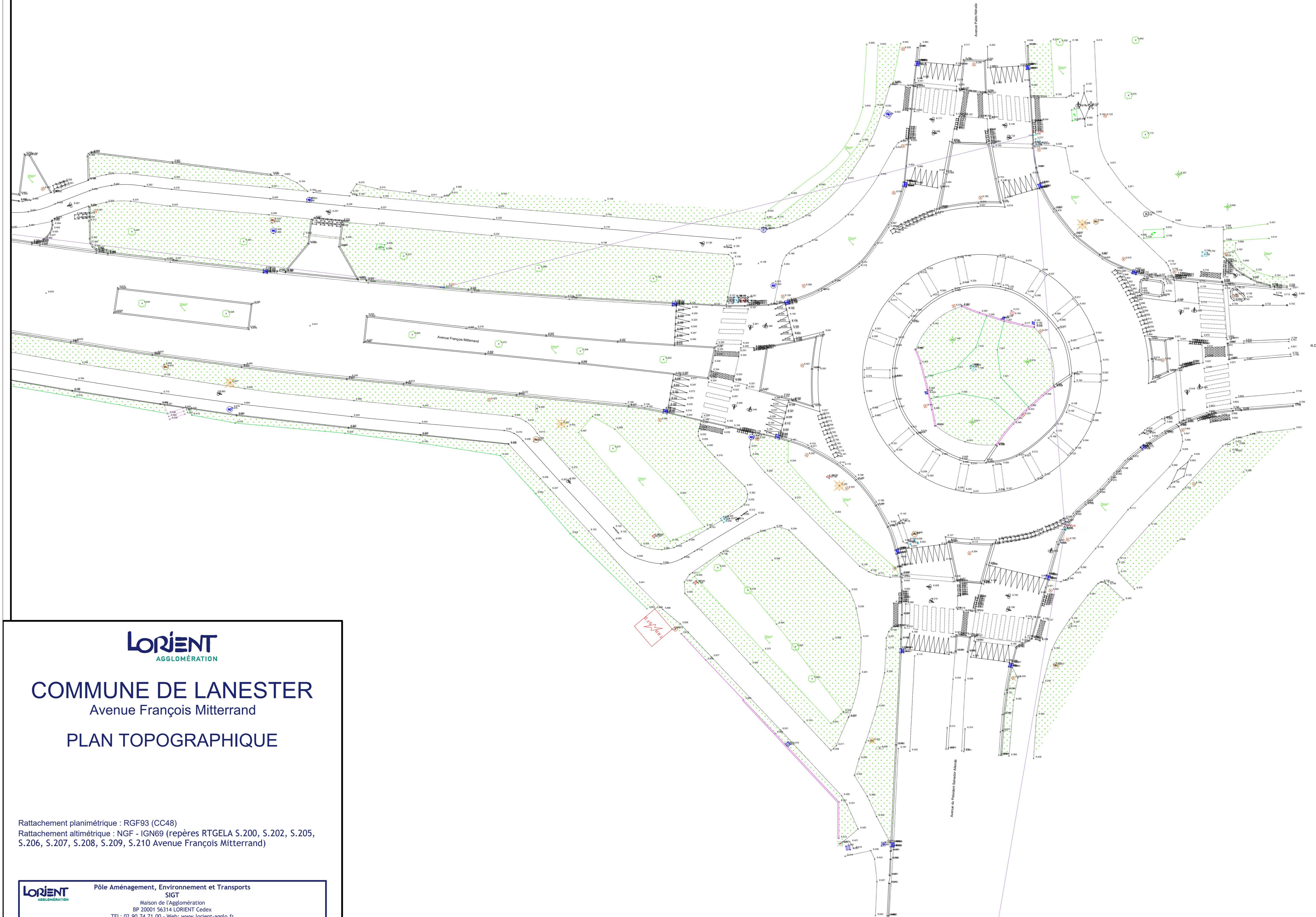
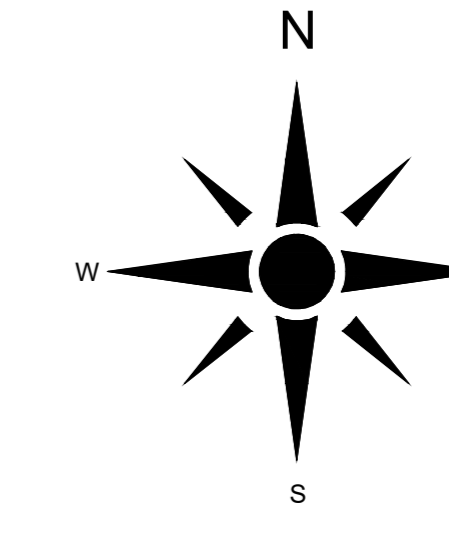
Rattachement planimétrique : RGF93 (CC48)
Rattachement altimétrique : NGF - IGN69 (repères RTGELA S.200, S.202, S.205, S.206, S.207, S.208, S.209, S.210 Avenue François Mitterrand)

LORIENT Agglomération
Pôle Aménagement, Environnement et Transports
SICT
Maison de l'Agglomération
BP 20001 56314 LORIENT Cedex
TEL: 02.90.74.71.00 - Web: www.lorient-agglo.fr

Relevé effectué par le Cabinet Nicolas et associés les 13-14-15 et 19 avril 2022

DATE	PHASE	ECHELLE	N° DU PLAN	INDICE
15 novembre 2024	DÉTUDE	1/200ème	2	1

FICHER	DATE	PHASE	ECHELLE	N° DU PLAN	INDICE
LANESTER_Avenue François Mitterrand_NICOLAS Associés_20240223.dwg	15 novembre 2024	DÉTUDE	1/200ème	2	1



COMMUNE DE LANESTER
Avenue François Mitterrand
PLAN TOPOGRAPHIQUE

Rattachement planimétrique : RGF93 (CC48)
Rattachement altimétrique : NGF - IGN69 (repères RTGELA S.200, S.202, S.205, S.206, S.207, S.208, S.209, S.210 Avenue François Mitterrand)

LORIENT Agglomération
Pôle Aménagement, Environnement et Transports
SIGT
Maison de l'Agglomération
BP 20001 56314 LORIENT Cedex
TEL: 02.90.74.71.00 - Web: www.lorient-agglo.fr

Relevé effectué par le Cabinet Nicolas et associés les 13-14-15 et 19 avril 2022

DATE	PROJET	ÉCHELLE	N° DU PLAN	INDICE
15 novembre 2024	D'ÉTUDE	1/200ème	3	1

FICHER	DATE	PHASE	ECHELLE	N° DU PLAN	INDICE
LANESTER_Avenue François Mitterrand_NICOLAS Associés_20240903.dwg	15 novembre 2024	D'ÉTUDE	1/200ème	3	1