

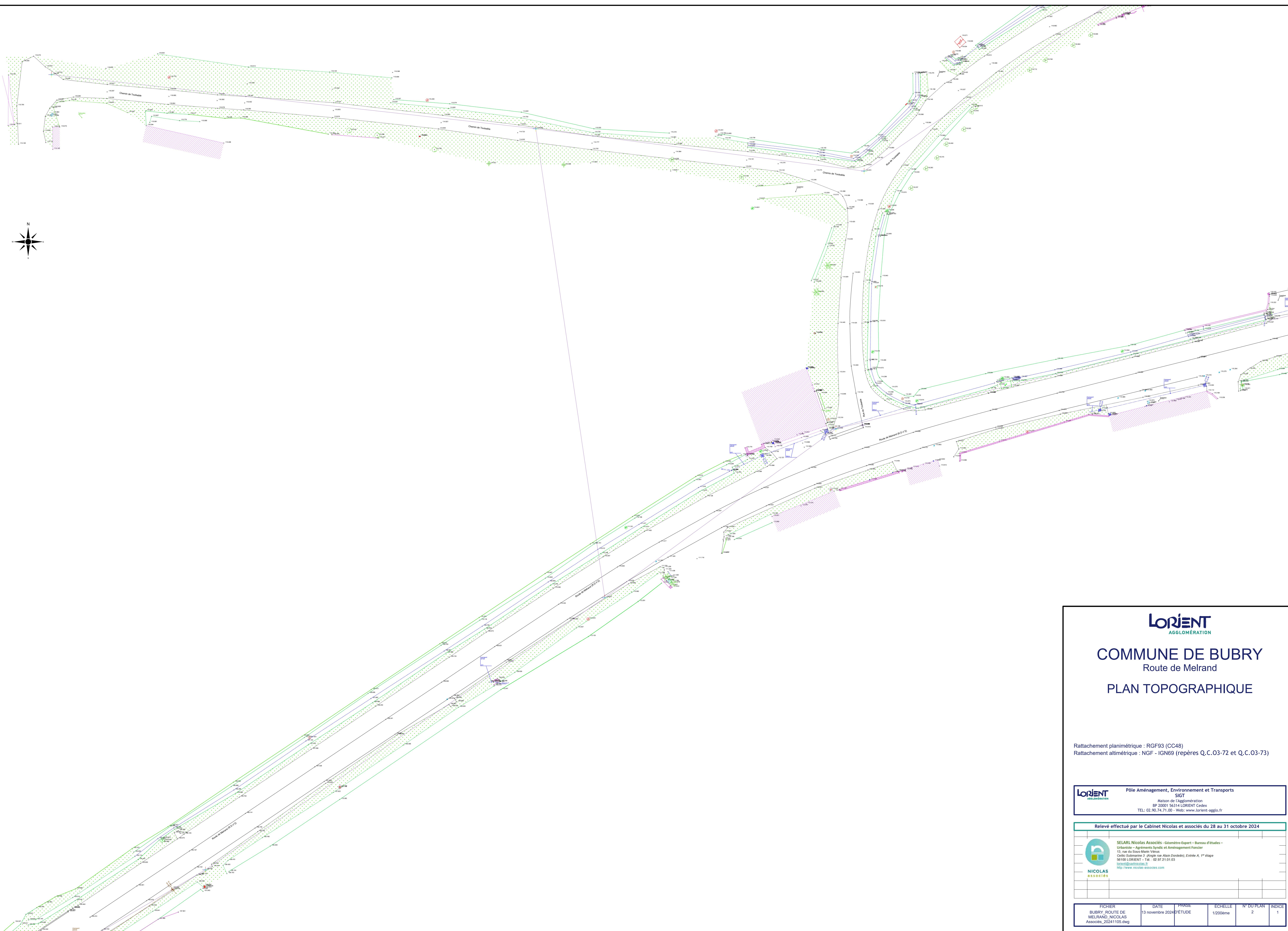
Rattachement planimétrique : RGF93 (CC48)
Rattachement altimétrique : NGF - IGN69 (repères Q.C.03-72 et Q.C.03-73)

LORIENT AGGLOMÉRATION
Pôle Aménagement, Environnement et Transports
SIGT
Maison de l'Agglomération
BP 20001 56314 LORIENT Cedex
TEL: 02.90.74.71.00 - Web: www.lorient-agglo.fr

Relevé effectué par le Cabinet Nicolas et associés du 28 au 31 octobre 2024

NICOLAS associés
SELARL Nicolas Associés - Géomètre-Expert - Bureau d'études -
Urbaniste - Agréments Syndic et Aménagement Foncier
13, rue du Sous-Marin Vénus
Celtic Submarine 3 (Angle rue Alain Dordelin), Entrée A, 1^{er} étage
56100 LORIENT - Tél. : 02.97.21.01.03
lorient@safnicolas.fr
http://www.nicolas-associes.com

FICHER	DATE	PHASE	ÉCHELLE	N° DU PLAN	INDICE
BUBRY_ROUTE DE MELRAND_NICOLAS Associés_20241105.dwg	13 novembre 2024	D'ÉTUDE	1/200ème	1	1



LORIENT
AGGLOMÉRATION

COMMUNE DE BUBRY
Route de Melrand
PLAN TOPOGRAPHIQUE

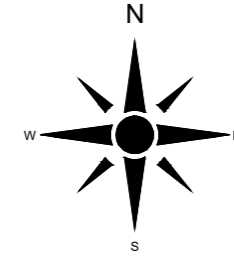
Rattachement planimétrique : RGF93 (CC48)
Rattachement altimétrique : NGF - IGN69 (repères Q.C.03-72 et Q.C.03-73)

LORIENT Agglomération
Pôle Aménagement, Environnement et Transports
SIGT
Maison de l'Agglomération
BP 20001 56314 LORIENT Cedex
TEL: 02.90.74.71.00 - Web: www.lorient-agglo.fr

Relevé effectué par le Cabinet Nicolas et associés du 28 au 31 octobre 2024

 SELARL Nicolas Associés - Géomètre-Expert - Bureau d'études -
Urbanisme - Agréments Syndic et Aménagement Foncier
13, rue du Sirey-Martin Valet
Callec Substraine 3 (Angle rue Alain Dondès), Entrée A, 1^{er} étage
56100 LORIENT - Tél. : 02.97.21.01.03
lorient@selarnicolas.fr
http://www.nicolas-associés.com

FICHER	DATE	PHASE	ECHELLE	N° DU PLAN	INDICE
BUBRY_ROUTE DE MELRAND_NICOLAS Associés_20241105.dwg	13 novembre 2024	D'ÉTUDE	1/200ème	2	1




Rattachement planimétrique : RGF93 (CC48)
Rattachement altimétrique : NGF - IGN69 (repères Q.C.03-72 et Q.C.03-73)

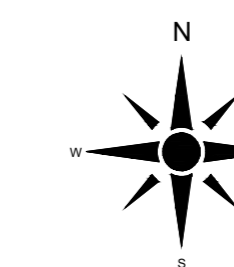
LORIENT Agglomération
Pôle Aménagement, Environnement et Transports
SIGT
Maison de l'Agglomération
BP 20001 56314 LORIENT Cedex
TEL: 02.90.74.71.00 - Web: www.lorient-agglo.fr

Relevé effectué par le Cabinet Nicolas et associés du 28 au 31 octobre 2024

	SELAR Nicolas Associés - Géomètre-Expert - Bureau d'études - Urbanisme - Agrément Syndic et Aménagement Foncier 13, rue du Sous-Marin Vieux Cité Submarine 3 (Plage rue Alain Dorel), Entrée A, 1 ^{er} étage 56100 LORIENT - Tél. : 02 97 21 61 03 lorient@selar-nicolas.fr http://www.nicolas-associes.com
	NICOLAS ASSOCIÉS

FICHER	DATE	PHASE	ECHELLE	N° DU PLAN	INDICE
BUBRY ROUTE DE MELRAND NICOLAS Associés_20241105.dwg	13 novembre 2024	D'ETUDE	1/200ème	3	1





Rattachement planimétrique : RGF93 (CC48)
Rattachement altimétrique : NGF - IGN69 (repères Q.C.03-72 et Q.C.03-73)

LORIENT Agglomération
Pôle Aménagement, Environnement et Transports
SIGT
Maison de l'Agglomération
BP 20021 56314 LORIENT Cedex
TEL: 02.90.74.71.00 - Web: www.lorient-agglo.fr

Relevé effectué par le Cabinet Nicolas et associés du 28 au 31 octobre 2024

**SELARL Nicolas Associés - Géomètre-Expert - Bureau d'études -**
Urbanisme - Agencement Syndic et Aménagement Foncier
13, rue du Sous-Marin Véreus
Cité Submarine 3 (Ange rue Alain Daudé), Entrée A, 1^{er} étage
56100 LORIENT - Tél. 02.97.21.01.03
lorient@selnicolas.fr
<http://www.nicolas-associés.com>


FICHER	DATE	PHASE	ECHELLE	N° DU PLAN	INDICE
BUBRY ROUTE DE MELRAND NICOLAS Associés_20241105.dwg	13 novembre 2024	D'ÉTUDE	1/200ème	5	1



Rattachement planimétrique : RGF93 (CC48)
Rattachement altimétrique : NGF - IGN69 (repères Q.C.03-72 et Q.C.03-73)

LORIENT Agglo
Pôle Aménagement, Environnement et Transports
SIGT
Maison de l'Agglomération
BP 20021 56314 LORIENT Cedex
TEL: 02.90.74.71.00 - Web: www.lorient-agglo.fr

Relevé effectué par le Cabinet Nicolas et associés du 28 au 31 octobre 2024



SELARL Nicolas Associés - Géomètre-Expert - Bureau d'études -
Urbanisme - Agencement Syndic et Aménagement Foncier
13, rue du Sous-Marin Véreus
Centre Submergé 3 (Angep rue Alain Dardéni), Entrée A, 1^{er} étage
56100 LORIENT - Tél. 02.97.21.01.03
lorient@selarnicolas.fr
http://www.nicolas-associés.com

FICHER	DATE	PHASE	ECHELLE	N° DU PLAN	INDICE
BUBRY ROUTE DE MELRAND NICOLAS Associés_20241105.dwg	13 novembre 2024	D'ÉTUDE	1/200ème	5	1

