
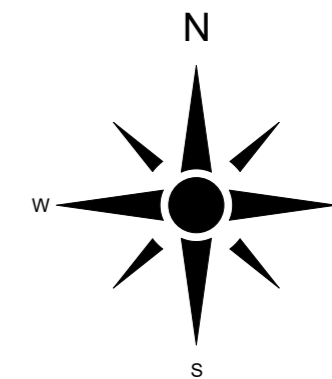


LORIENT

Plan Topographique

Rue de la Patrie



Pôle Aménagement, Environnement et Transports
SIG - Bureau de dessin
Maison de l'Agglomération
BP 20001 56314 LORIENT Cedex
TEL: 02.90.74.71.00 - Web: www.lorient-agglo.fr

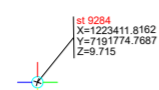
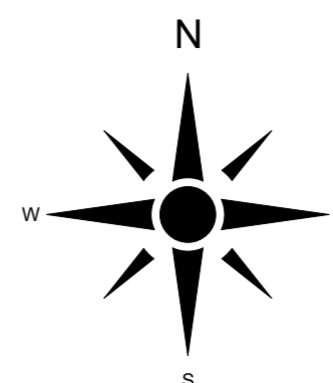
Indice	Date	Modifications	Etabli par	Vérifié par
A	24-12-06	Levé topographique - Rue de la Patrie	B.BE	C.DT

FICHER	DATE	PHASE D'ÉTUDE	ÉCHELLE	N° DU PLAN	INDICE
LORIENT_Rue de la Patrie_QUARTA 2D_20241203.dwg	8 janvier 2025	D'ÉTUDE	1/200ème	P1	A

LORIENT

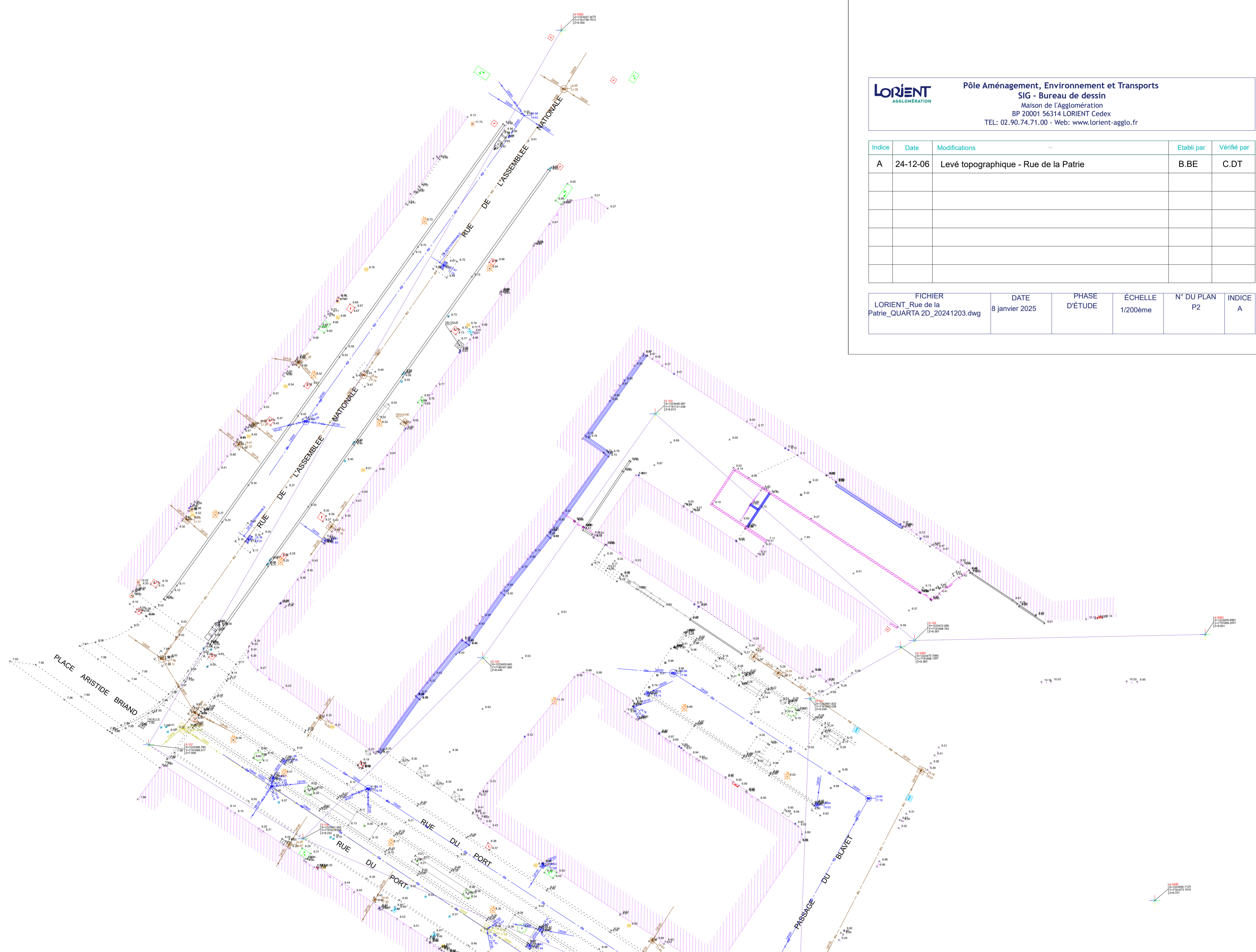
Plan Topographique

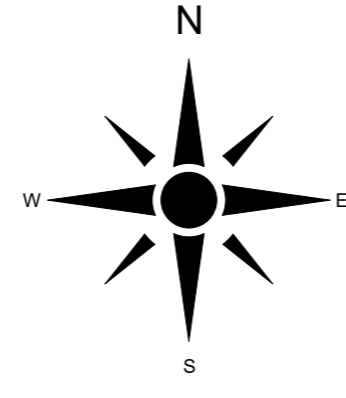
Rue de la Patrie



Indice	Date	Modifications	Etabli par	Vérifié par
A	24-12-06	Levé topographique - Rue de la Patrie	B.BE	C.DT

FICHER	DATE	PHASE	ÉCHELLE	N° DU PLAN	INDICE
LORIENT_Rue de la Patrie_QUARTA 2D_20241203.dwg	8 janvier 2025	D'ÉTUDE	1/200ème	P2	A





LORIENT AGGLOMÉRATION
Pôle Aménagement, Environnement et Transports
SIG - Bureau de dessin
Maison de l'Agglomération
BP 20001 56314 LORIENT Cedex
TEL: 02.90.74.71.00 - Web: www.lorient-agglo.fr

Indice	Date	Modifications	Etabli par	Vérifié par
A	24-12-06	Levé topographique - Rue de la Patrie	B.BE	C.DT

FICHER	DATE	PHASE D'ÉTUDE	ÉCHELLE	N° DU PLAN	INDICE
LORIENT_Rue de la Patrie_QUARTA 2D_20241203.dwg	8 janvier 2025		1/200ème	P3	A

