

LORIENT
AGGLOMÉRATION

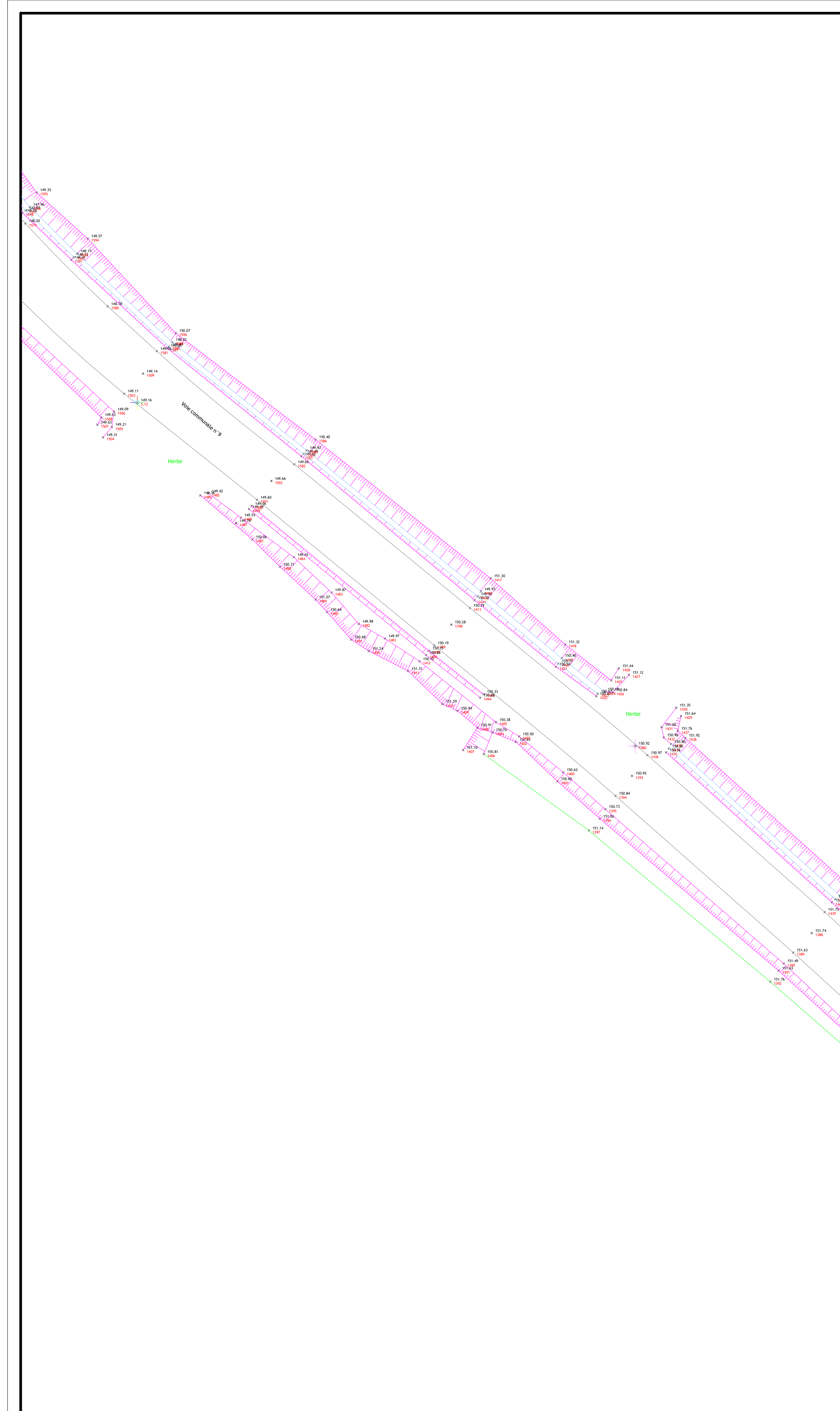
INGUINIEL
Voie communale n°9
De Baymant à Kergelin

PLAN TOPOGRAPHIQUE
Planche 1/6

Rattachement planimétrique : RGF 93 (CC 48)
Rattachement altimétrique : NGF (Q.C.03-33 et Q.C.03-132)

LORIENT <small>AGGLOMÉRATION</small>	Pôle Aménagement, Environnement et Transports SIG - Bureau de dessin Maison de l'Agglomération BP 20001 56114 LORIENT Cedex TEL: 02 90 74 71 00 - Web: www.lorient-agglo.fr
--	---

FICHER	DATE	PHASE D'ÉTUDE	ÉCHELLE	N° DU PLAN	INDICE
434_NICOLAS_ASSOCIES_20200702_INGUINIEL_LIEU-DIT_BAYMANT_NICOLASASSOCIES1301.dwg			1/2000ème	1	1



LORIENT
AGGLOMÉRATION

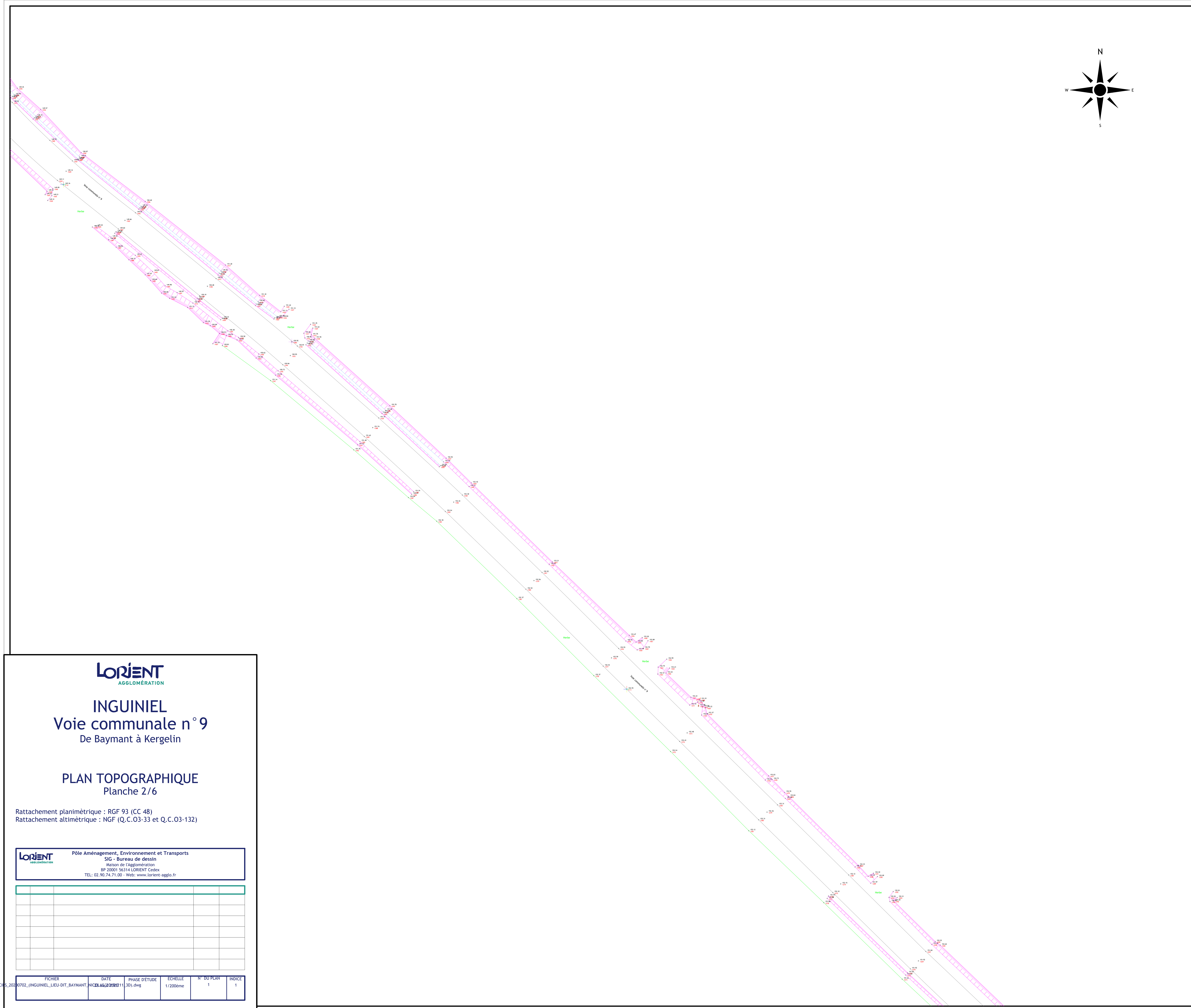
INGUINIEL
Voie communale n°9
De Baymant à Kergelin

PLAN TOPOGRAPHIQUE
Planche 2/6

Rattachement planimétrique : RGF 93 (CC 48)
Rattachement altimétrique : NGF (Q.C.03-33 et Q.C.03-132)

LORIENT <small>AGGLOMÉRATION</small>	Pôle Aménagement, Environnement et Transports SIG - Bureau de dessin Maison de l'Agglomération BP 20001 56114 LORIENT Cedex TEL: 02 90 74 71 00 - Web: www.lorient-agglo.fr
--	---

FICHER	DATE	PHASE D'ÉTUDE	ÉCHELLE	N° DU PLAN	INDICE
434_NICOLAS_ASSOCIES_20200702_INGUINIEL_LIEU-DIT_BAYMANT_NICOLASASSOCIES1301.dwg			1/2000ème	1	1



LORIENT
AGGLOMÉRATION


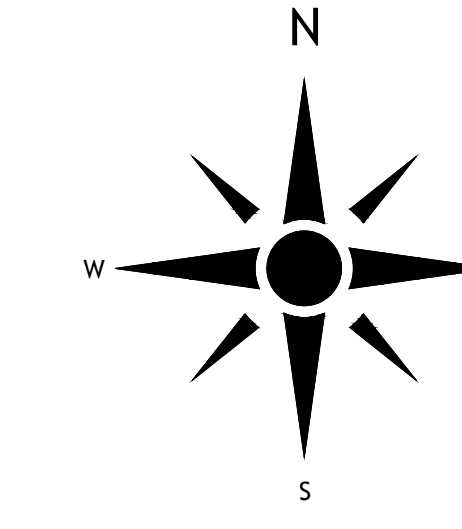
INGUINIEL
Voie communale n° 9
De Baymant à Kergelin

PLAN TOPOGRAPHIQUE
Planche 2/6

Rattachement planimétrique : RGF 93 (CC 48)
Rattachement altimétrique : NGF (Q.C.03-33 et Q.C.03-132)

LORIENT Pôle Aménagement, Environnement et Transports
SIG - Bureau de dessin
Rue de l'Agglomération
BP 33001 56314 LORIENT Cedex
TEL: 02 90 74 71 00 - Web: www.lorient-agglo.fr

FICHER	DATE	PHASE D'ÉTUDE	ÉCHELLE	N° DU PLAN	INDICE
INGUINIEL_LIEU-DIT_BAYMANT	11/03/2011	30i.dwg	1/200ème	1	1



LORIENT
AGGLOMÉRATION

INGUINIEL
Voie communale n° 9
De Baymant à Kergelin


PLAN TOPOGRAPHIQUE
Planche 3/6

Rattachement planimétrique : RGF 93 (CC 48)
Rattachement altimétrique : NGF (Q.C.03-33 et Q.C.03-132)

LORIENT Pôle Aménagement, Environnement et Transports
SIG - Bureau de dessin
Maison de l'Agglomération
BP 20001 56104 LORIENT Cedex
TEL: 02 90 74 71 00 - Web: www.lorient-agglo.fr

PROJET	DATE	PHASE D'ETUDE	ECHELLE	N° DU PLAN	INDICE

FICHER	DATE	PHASE D'ETUDE	ECHELLE	N° DU PLAN	INDICE
550005_20090702_INGUINIEL_LIEU-DIT_BAYMANT_PICRAGGLOMERE11301.dwg			1/200ème	1	1



LORIENT
AGGLOMÉRATION

INGUINIEL
Voie communale n°9
De Baymant à Kergelin

PLAN TOPOGRAPHIQUE
Planche 4/6

Rattachement planimétrique : RGF 93 (CC 48)
Rattachement altimétrique : NGF (Q.C.03-33 et Q.C.03-132)

LORIENT Pôle Aménagement, Environnement et Transports
SIG - Bureau de dessin
Ruisseau de l'Agglomération
BP 20021 56114 LORIENT Cedex
TEL: 02 90 74 71 00 - Web: www.lorient-agglo.fr

FIGIER	DATE	PHASE D'ETUDE	ECHELLE	N° DU PLAN	INDICE
434_NICOLAS_ASSOCIEES_20200702_INGUINIEL_LIEU-DIT_BAYMANT_NICKLAGUEZORREY11	30/01/2020	30/01/2020	1/200ème	1	1



INGUINIEL
Voie communale n° 9
De Baymant à Kergelin


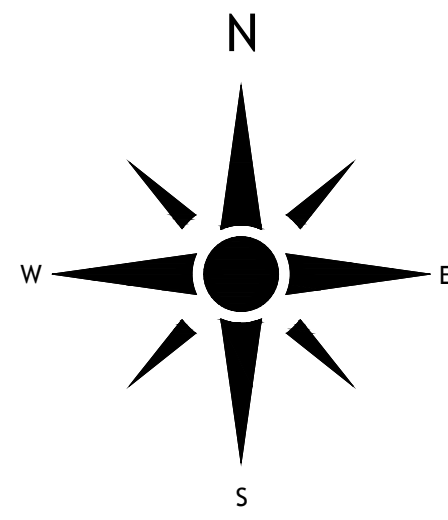
PLAN TOPOGRAPHIQUE
Planche 5/6

Rattachement planimétrique : RGF 93 (CC 48)
Rattachement altimétrique : NGF (Q.C.03-33 et Q.C.03-132)

LORIENT Agglomération
Pôle Aménagement, Environnement et Transports
SIG - Bureau de dessin
Maison de l'Agglomération
BP 33301 56114 LORIENT Cedex
TEL: 02.90.74.71.00 - Web: www.lorient-agglo.fr

PROJET	DATE	PHASE D'ETUDE	ECHELLE	N° DU PLAN	INDICE

FICHER	DATE	PHASE D'ETUDE	ECHELLE	N° DU PLAN	INDICE
S_ASSOCIES_20200702_INGUINIEL_LIEU-DIT_BAYMANT_NCE2LAGE20200711_3D1.dwg			1/2000ème	1	1





INGUINIEL
Voie communale n° 9
De Baymant à Kergelin

PLAN TOPOGRAPHIQUE
Planche 6/6

Rattachement planimétrique : RGF 93 (CC 48)
Rattachement altimétrique : NGF (Q.C.03-33 et Q.C.03-132)

LORIENT Agglomération
Pôle Aménagement, Environnement et Transports
SIG - Bureau de dessin
Maison de l'Agglomération
BP 20003 56314 LORIENT Cedex
TEL : 02 96 74 71 00 - Web : www.lorient-agglo.fr

NO	PROJET	DATE	PHASE D'ETUDE	ECHELLE	N° DU PLAN	INDICE

FICHER	DATE	PHASE D'ETUDE	ECHELLE	N° DU PLAN	INDICE
SS02CIS_20090702_INGUINIEL_LIEU-DIT_BAYMANT_NICOLAS20090711_301.dwg			1/200ème	1	1

