

LORIENT
AGGLOMÉRATION

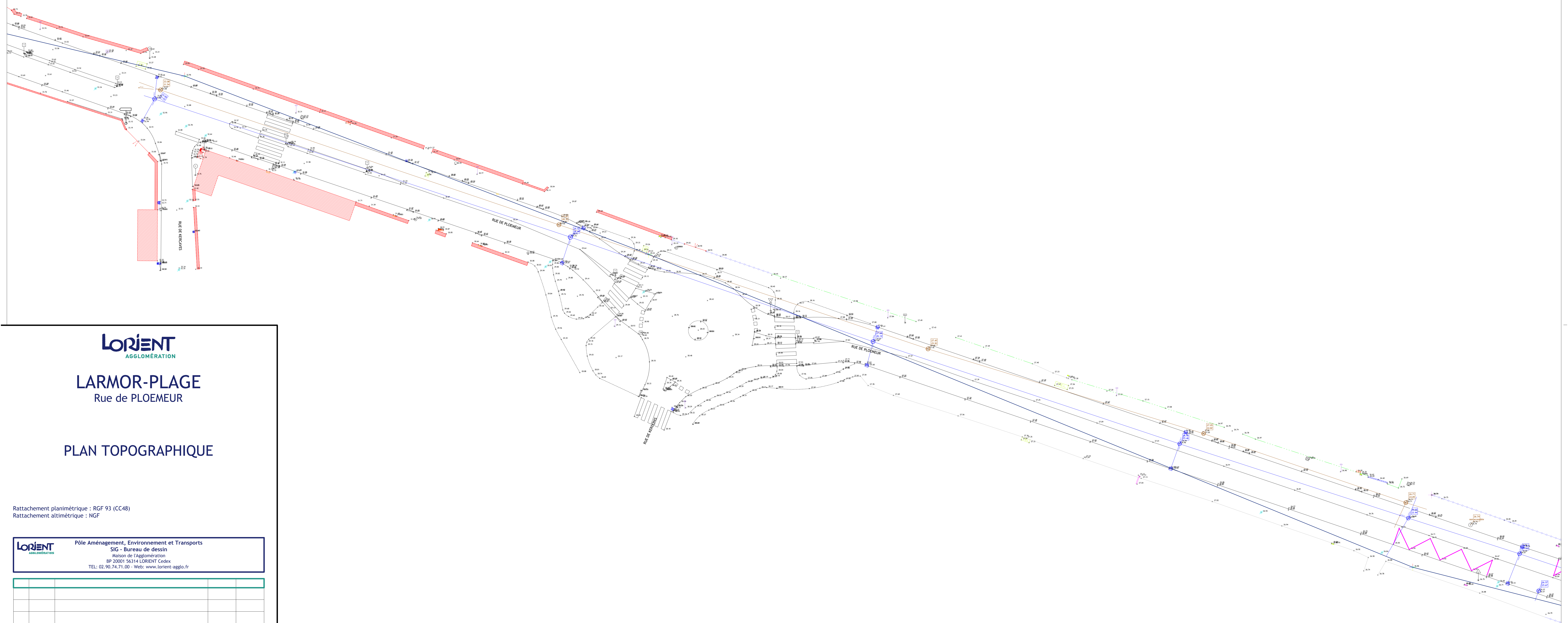
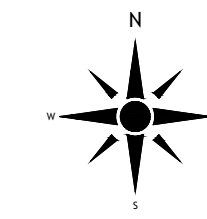
LARMOR-PLAGE
Rue de PLOEMEUR

PLAN TOPOGRAPHIQUE

Rattachement planimétrique : RGF 93 (CC48)
Rattachement altimétrique : NGF

LORIENT Pôle Aménagement, Environnement et Transports
SIG - Bureau de dessin
Maison de l'Agglomération
BP 20001 56314 LORIENT Cedex
TEL: 02.90.74.71.00 - Web: www.lorient-agglo.fr

FICHER	DATE	PHASE D'ETUDE	ECHELLE	N° DU PLAN	INDICE
LARMOR-PLAGE_Route de PLOEMEUR_NICOLAS_2018-04-16_nettoyé_IC.dwg	11 août 2020		1/200ème	1	A



LORIENT
AGGLOMÉRATION

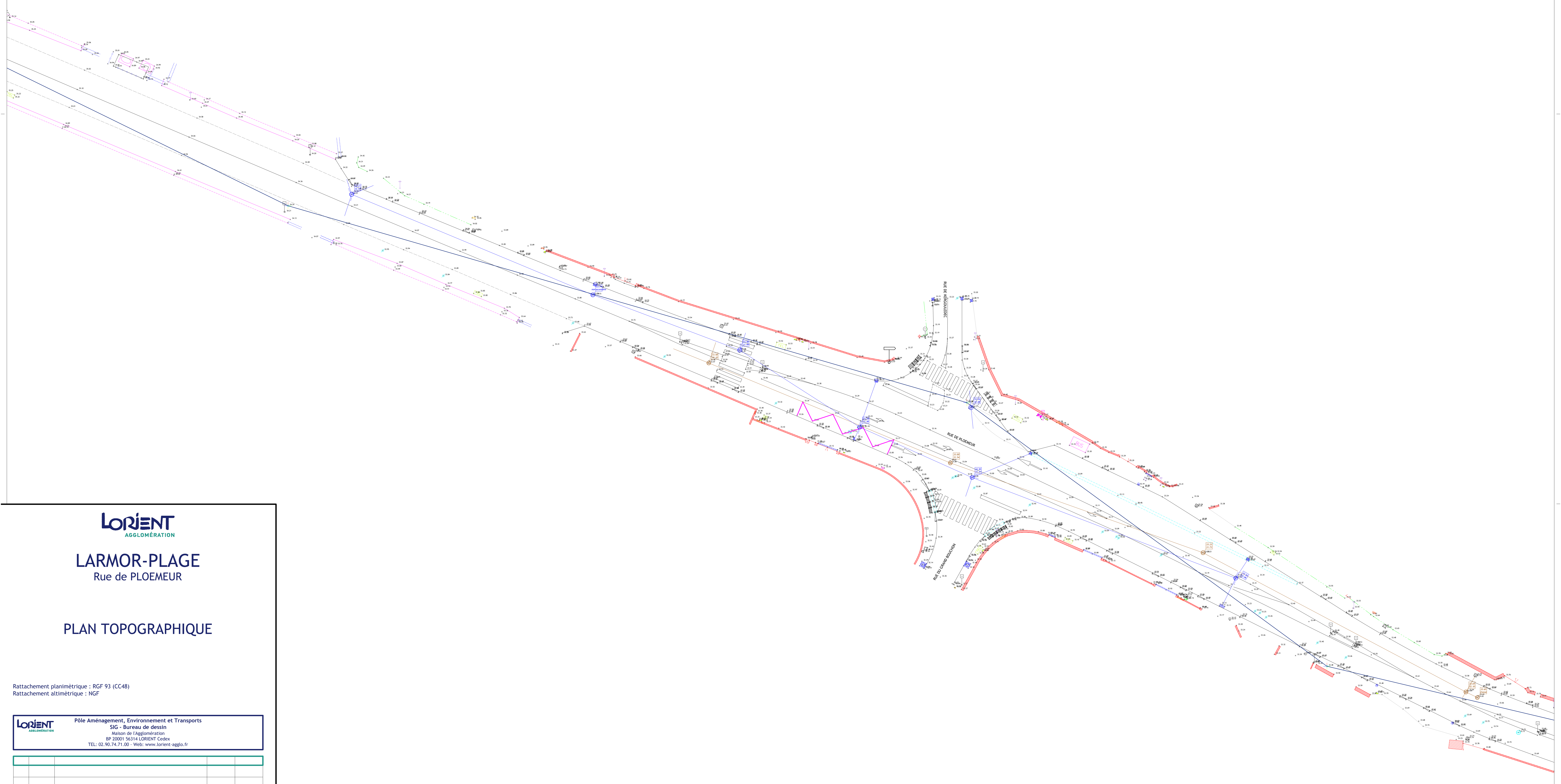
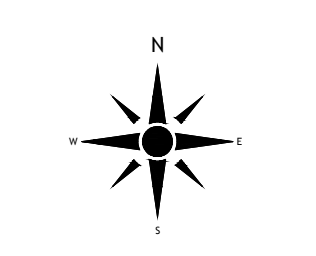
LARMOR-PLAGE
Rue de PLOEMEUR

PLAN TOPOGRAPHIQUE

Rattachement planimétrique : RGF 93 (CC48)
Rattachement altimétrique : NGF

LORIENT Pôle Aménagement, Environnement et Transports
SIG - Bureau de dessin
Maison de l'Agglomération
BP 20001 56314 LORIENT Cedex
TEL: 02.90.74.71.00 - Web: www.lorient-agglo.fr

FICHER	DATE	PHASE D'ÉTUDE	ÉCHELLE	N° DU PLAN	INDICE
LARMOR-PLAGE_Route de PLOEMEUR_NICOLAS_2018-04-16_nettoyé_IC-divs	11 août 2020		1/200ème	2	A



LORIENT
AGGLOMÉRATION


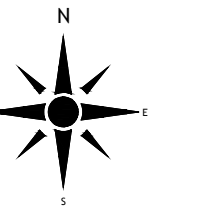
LARMOR-PLAGE
Rue de PLOEMEUR

PLAN TOPOGRAPHIQUE

Rattachement planimétrique : RGF 93 (CC48)
Rattachement altimétrique : NGF

LORIENT Agglomération
Pôle Aménagement, Environnement et Transports
SIG - Bureau de dessin
Maison de l'Agglomération
BP 20001 56314 LORIENT Cedex
TEL: 02.90.74.71.00 - Web: www.lorient-agglo.fr

FICHER	DATE	PHASE D'ETUDE	ECHELLE	N° DU PLAN	INDICE
LARMOR-PLAGE_Route de PLOEMEUR_NICOLAS_2018-04-16_nettoyé_IC.dwg	11 août 2020		1/200ème	3	A



LORIENT
AGGLOMÉRATION


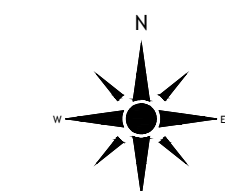
LARMOR-PLAGE
Rue de PLOEMEUR

PLAN TOPOGRAPHIQUE

Rattachement planimétrique : RGF 93 (CC48)
Rattachement altimétrique : NGF

LORIENT Pôle Aménagement, Environnement et Transports
SIG - Bureau de dessin
Maison de l'Agglomération
BP 20001 56314 LORIENT Cedex
TEL: 02.90.74.71.00 - Web: www.lorient-agglo.fr

FICHER	DATE	PHASE D'ÉTUDE	ÉCHELLE	N° DU PLAN	INDICE
LARMOR-PLAGE_Route de PLOEMEUR_NICOLAS_2018-04-16_nettoyé JC.dwg	11 août 2020		1/200ème	4	A



LORIENT
AGGLOMÉRATION


LARMOR-PLAGE
Rue de PLOEMEUR

PLAN TOPOGRAPHIQUE

Rattachement planimétrique : RGF 93 (CC48)
Rattachement altimétrique : NGF

LORIENT Pôle Aménagement, Environnement et Transports
SIG - Bureau de dessin
Maison de l'Agglomération
BP 20001 56314 LORIENT Cedex
TEL: 02.90.74.71.00 - Web: www.lorient-agglo.fr

FICHER	DATE	PHASE D'ÉTUDE	ÉCHELLE	N° DU PLAN	INDICE
LARMOR-PLAGE_Route de PLOEMEUR_NICOLAS_2018-04-16_nettoyé_IC.dwg	11 août 2020		1/200ème	5	A



LORIENT
AGGLOMÉRATION

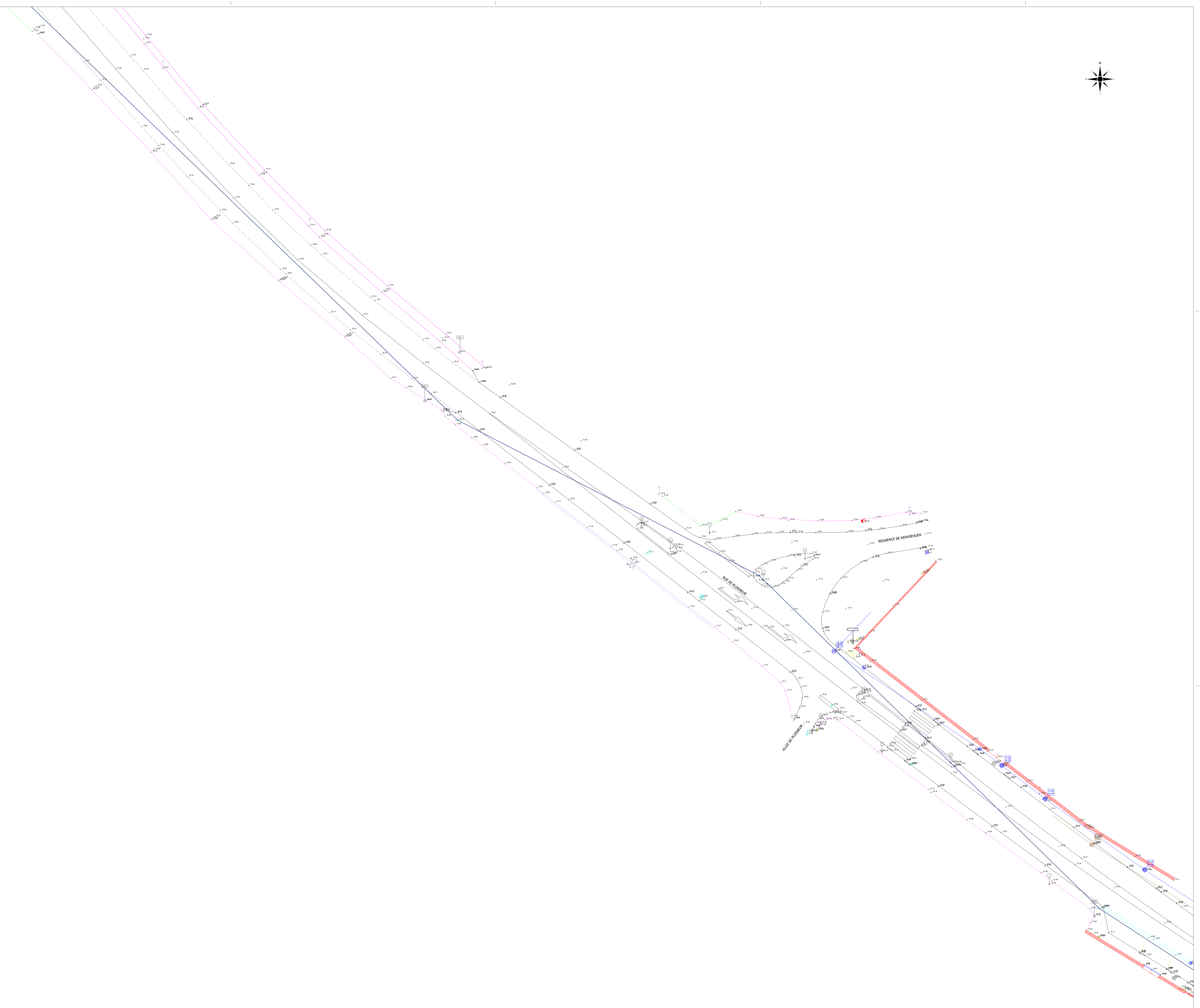
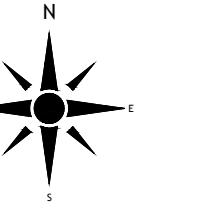
LARMOR-PLAGE
Rue de PLOEMEUR

PLAN TOPOGRAPHIQUE

Rattachement planimétrique : RGF 93 (CC48)
Rattachement altimétrique : NGF

LORIENT Pôle Aménagement, Environnement et Transports
AGGLOMÉRATION SIG - Bureau de dessin
Maison de l'Agglomération
BP 20001 56314 LORIENT Cedex
TEL: 02.90.74.71.00 - Web: www.lorient-agglo.fr

FICHER	DATE	PHASE D'ÉTUDE	ÉCHELLE	N° DU PLAN	INDICE
LARMOR-PLAGE_Route de PLOEMEUR_NICOLAS_2018-04-16_nettoyé_IC.dwg	11 août 2020		1/200ème	6	A



LORIENT
AGGLOMÉRATION

LARMOR-PLAGE
Rue de PLOEMEUR

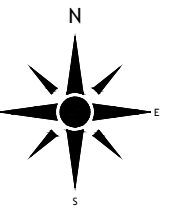
PLAN TOPOGRAPHIQUE

Rattachement planimétrique : RGF 93 (CC48)
Rattachement altimétrique : NGF

LORIENT Pôle Aménagement, Environnement et Transports
AGGLOMÉRATION
SIG - Bureau de dessin
Maison de l'Agglomération
BP 20001 56314 LORIENT Cedex
TEL: 02.90.74.71.00 - Web: www.lorient-agglo.fr

NO	DESCRIPTION	DATE	ÉCHELLE	N° DU PLAN	INDICE

FICHER	DATE	PHASE D'ÉTUDE	ÉCHELLE	N° DU PLAN	INDICE
LARMOR-PLAGE_Route de PLOEMEUR_NICOLAS_2018-04-16_nettoyé_IC.dwg	11 août 2020		1/200ème	7	A



LORIENT
AGGLOMÉRATION

LARMOR-PLAGE
Rue de PLOEMEUR

PLAN TOPOGRAPHIQUE

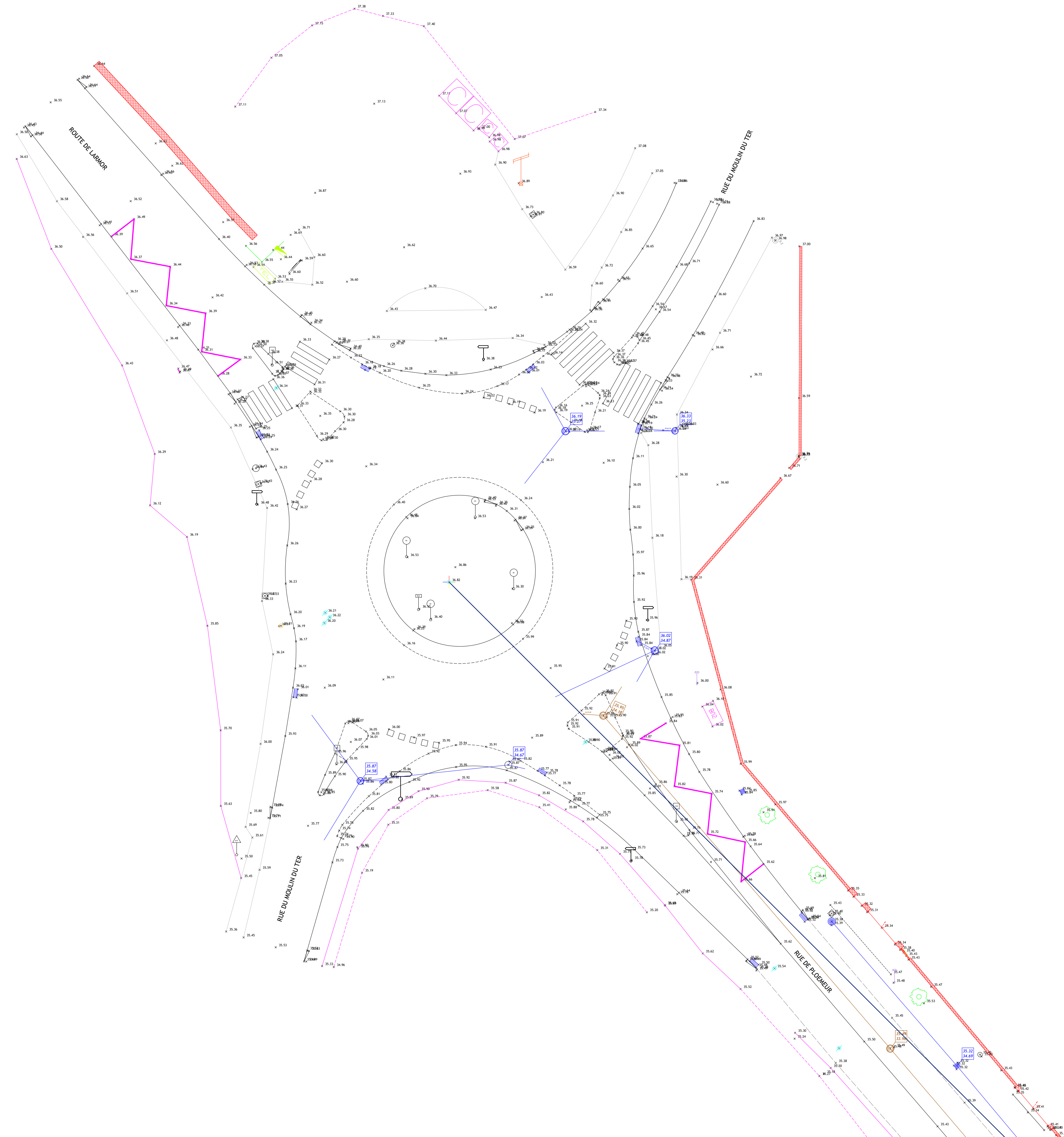
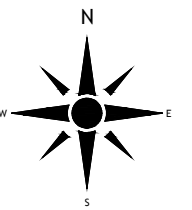
Rattachement planimétrique : RGF 93 (CC48)
Rattachement altimétrique : NGF



Pôle Aménagement, Environnement et Transports
SIG - Bureau de dessin
Maison de l'Agglomération
BP 20001 56314 LORIENT Cedex
TEL: 02.90.74.71.00 - Web: www.lorient-agglo.fr

FICHER	DATE	PHASE D'ÉTUDE	ECHELLE	N° DU PLAN	INDICE
LARMOR-PLAGE_Route de PLOEMEUR_NICOLAS_2018-04-16_nettoyé JC.dwg	11 août 2020		1/200ème	8	A

FICHER	DATE	PHASE D'ÉTUDE	ECHELLE	N° DU PLAN	INDICE
LARMOR-PLAGE_Route de PLOEMEUR_NICOLAS_2018-04-16_nettoyé JC.dwg	11 août 2020		1/200ème	8	A



LORIENT
AGGLOMÉRATION

LARMOR-PLAGE
Rue de PLOEMEUR

PLAN TOPOGRAPHIQUE

Rattachement planimétrique : RGF 93 (CC48)
Rattachement altimétrique : NGF



Pôle Aménagement, Environnement et Transports
SIG - Bureau de dessin
Maison de l'Agglomération
BP 20001 56314 LORIENT Cedex
TEL: 02.90.74.71.00 - Web: www.lorient-agglo.fr

FICHER	DATE	PHASE D'ÉTUDE	ÉCHELLE	N° DU PLAN	INDICE
LARMOR-PLAGE_Route de PLOEMEUR_NICOLAS_2018-04-16_nettoyé_JC.dwg	11 août 2020		1/200ème	8	A

FICHER	DATE	PHASE D'ÉTUDE	ÉCHELLE	N° DU PLAN	INDICE
LARMOR-PLAGE_Route de PLOEMEUR_NICOLAS_2018-04-16_nettoyé_JC.dwg	11 août 2020		1/200ème	8	A