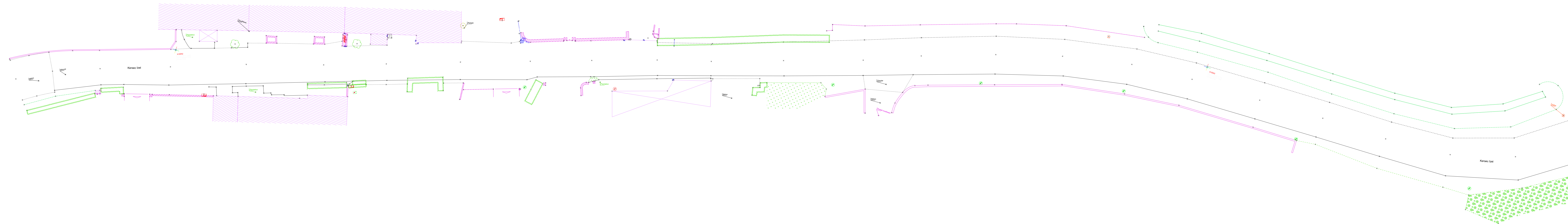


PLAN TOPOGRAPHIQUE

Commune de Quéven

Lieu-dit-Kervignan

Planche 1/8



LORIENT AGGLOMÉRATION
Pôle Aménagement, Environnement et Transports
SIG - Bureau de dessin
Maison de l'Agglomération
BP 20001 56314 LORIENT Cedex
TEL: 02.90.74.71.00 - Web: www.lorient-agglo.fr

1	Réalisation du plan Topographique	04/04/2022	ESA

FICHER	DATE	PHASE	EHELLE	N° DU PLAN	INDICE
QUEVEN_020 Lieu dit Kervignan_GeotExpert_ZD(20220405).dwg	05/04/2022	D'ÉTUDE	1/200ème	01NA119219_020	1

PLAN TOPOGRAPHIQUE

Commune de Quéven

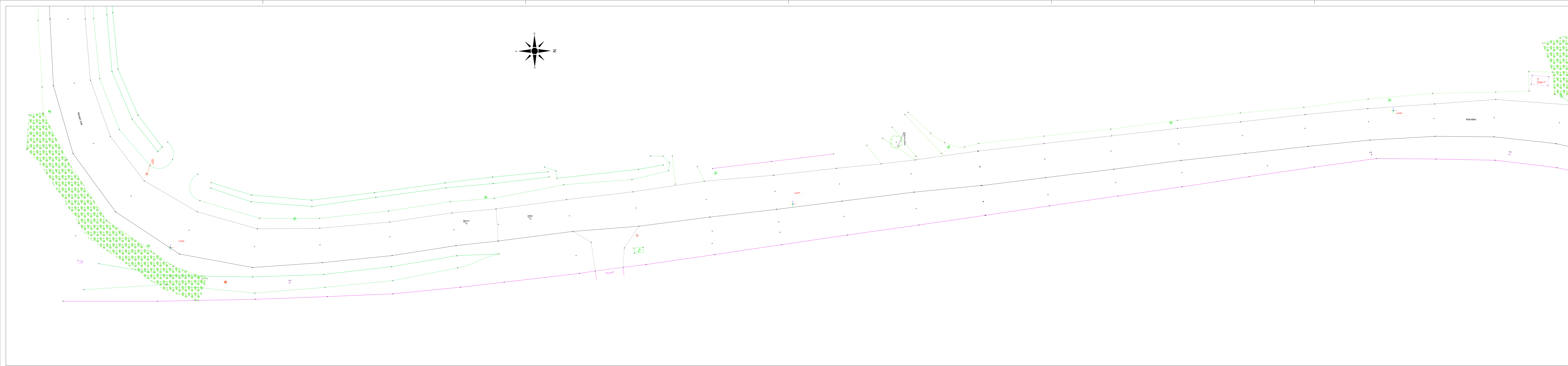
Lieu-dit-Kervignan

Planche 2/8

LORIENT AGGLOMÉRATION
 Pôle Aménagement, Environnement et Transports
 SIG - Bureau de dessin
 Maison de l'Agglomération
 BP 20001 56314 LORIENT Cedex
 TEL: 02.90.74.71.00 - Web: www.lorient-agglo.fr

1	Réalisation du plan Topographique	04/04/2022	ESA

FICHER QUEVEN_020 Lieu dit Kervignan_GeotitExpert_ZD(20220405).dwg	DATE 05/04/2022	PHASE D'ÉTUDE	ECHELLE 1/200ème	N° DU PLAN 01NA119219_020	INDICE 1
--	--------------------	------------------	---------------------	------------------------------	-------------



PLAN TOPOGRAPHIQUE

Commune de Quéven

Lieu-dit-Kervignan

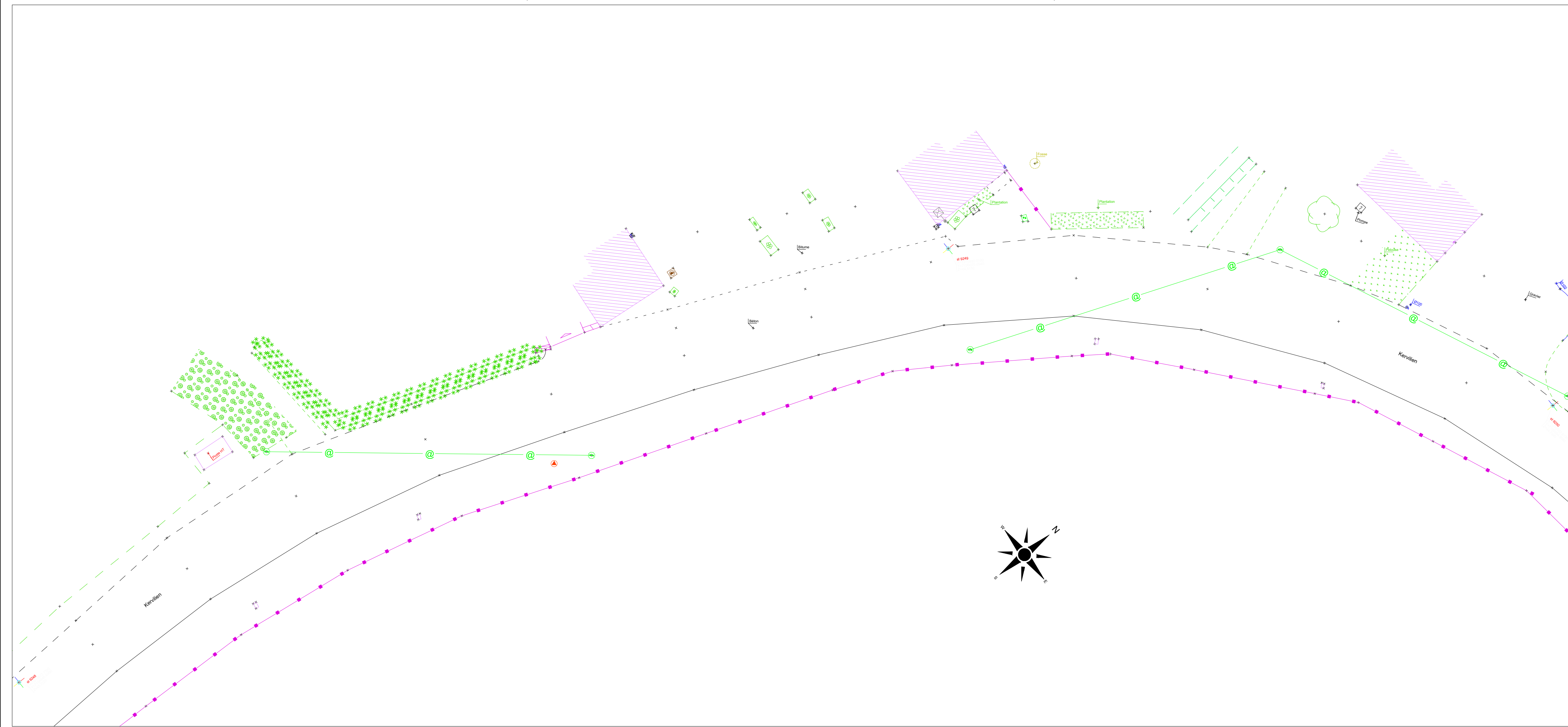
Planche 3/8

LORIENT AGGLOMÉRATION

Pôle Aménagement, Environnement et Transports
SIG - Bureau de dessin
Maison de l'Agglomération
BP 20001 56314 LORIENT Cedex
TEL: 02.90.74.71.00 - Web: www.lorient-agglo.fr

1	Réalisation du plan Topographique	04/04/2022	ESA

FICHER QUEVEN_020 Lieu dit Kervignan_GeoftExpert_2D(20220405).dwg	DATE 05/04/2022	PHASE D'ÉTUDE	ECHELLE 1/200ème	N° DU PLAN 01NA119219_020	INDICE 1
---	--------------------	------------------	---------------------	------------------------------	-------------



PLAN TOPOGRAPHIQUE

Commune de Quéven


Lieu-dit-Kervignan

Planche 4/8

LORIENT AGGLOMÉRATION
 Pôle Aménagement, Environnement et Transports
 SIG - Bureau de dessin
 Maison de l'Agglomération
 BP 20001 56314 LORIENT Cedex
 TEL: 02.90.74.71.00 - Web: www.lorient-agglo.fr

1	Réalisation du plan Topographique	04/04/2022	ESA

FICHER QUEVEN_020 Lieu dit kervignan_GeotExpert_ZD(20220405).dwg	DATE 05/04/2022	PHASE D'ÉTUDE	ECHELLE 1/200ème	N° DU PLAN 01NA119219_020	INDICE 1
--	--------------------	------------------	---------------------	------------------------------	-------------

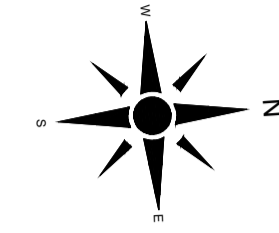


PLAN TOPOGRAPHIQUE

Commune de Quéven

Lieu-dit-Kervignan

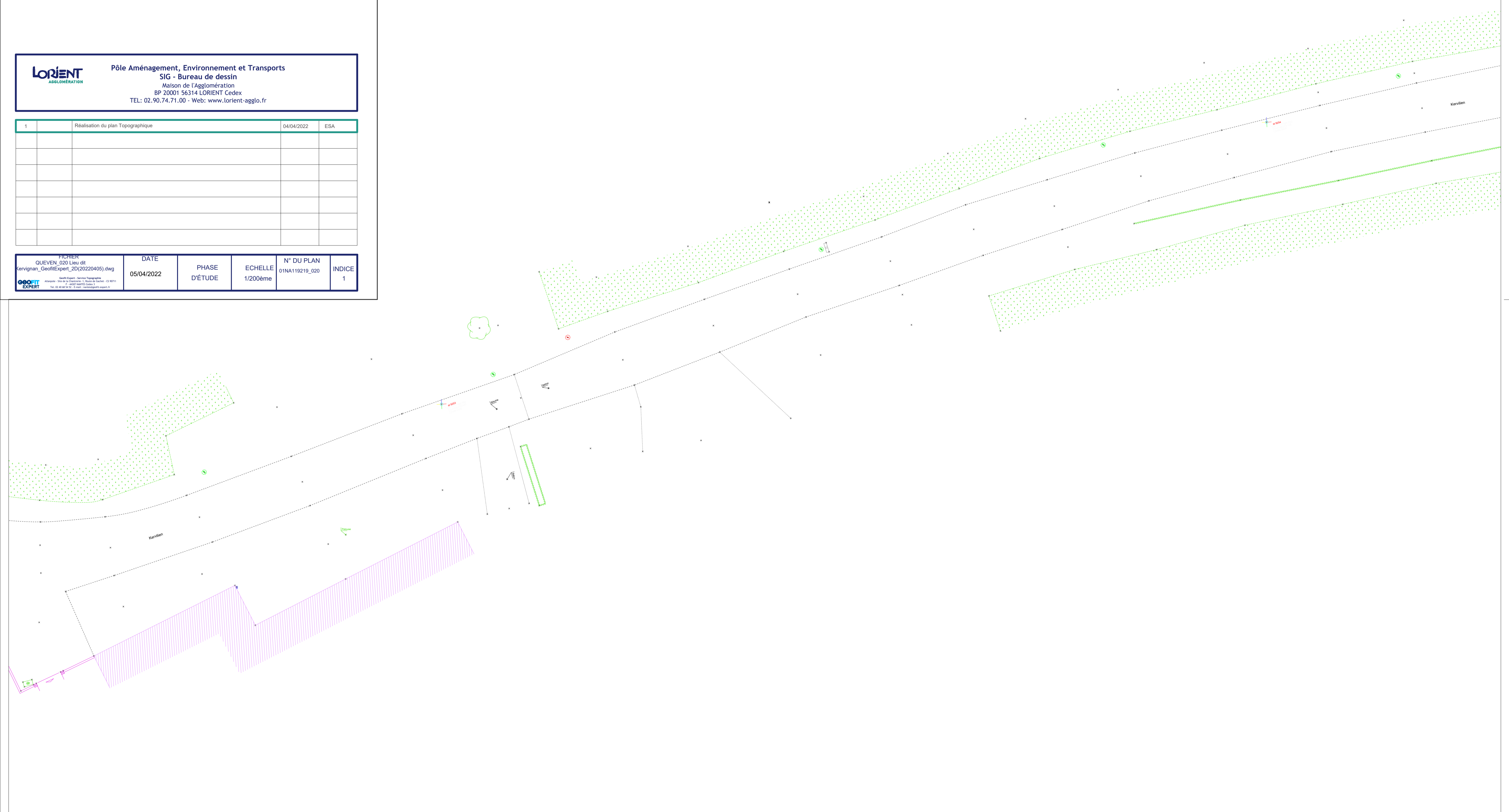
Planche 5/8



LORIENT AGGLOMÉRATION
Pôle Aménagement, Environnement et Transports
SIG - Bureau de dessin
Maison de l'Agglomération
BP 20001 56314 LORIENT Cedex
TEL: 02.90.74.71.00 - Web: www.lorient-agglo.fr

N°	Description	Date	États
1	Réalisation du plan Topographique	04/04/2022	ESA

PROJET	DATE	PHASE	ECHELLE	N° DU PLAN	INDICE
QUEVEN_020 Lieu-dit Kervignan_GeotExpert_2D(20220405).dwg	05/04/2022	D'ÉTUDE	1/200ème	01NA119219_020	1

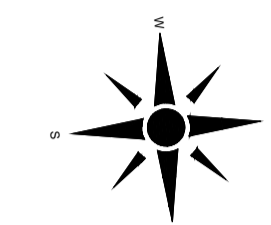


PLAN TOPOGRAPHIQUE

Commune de Quéven

Lieu-dit-Kervignan


Planche 6/8



LORIENT AGGLOMÉRATION
Pôle Aménagement, Environnement et Transports
SIG - Bureau de dessin
Maison de l'Agglomération
BP 20001 56314 LORIENT Cedex
TEL: 02.90.74.71.00 - Web: www.lorient-agglo.fr

N°	Description	Date	Statut
1	Réalisation du plan Topographique	28/02/2022	ESA

FICHER	DATE	PHASE	ECHELLE	N° DU PLAN	INDICE
QUEVEN_020 Lieu dit Kervignan_GeodEspace_2022020405) dwp	05/04/2022	D'ÉTUDE	1/200ème	01NA119219_020	1



PLAN TOPOGRAPHIQUE

Commune de Quéven


Lieu-dit-Kervignan

Planche 7/8

LORIENT AGGLOMÉRATION
 Pôle Aménagement, Environnement et Transports
 SIG - Bureau de dessin
 Maison de l'Agglomération
 BP 20001 56314 LORIENT Cedex
 TEL: 02.90.74.71.00 - Web: www.lorient-agglo.fr

1	Réalisation du plan Topographique	28/02/2022	ESA

FICHER	DATE	PHASE	ECHELLE	N° DU PLAN	INDICE
QUEVEN_020 Lieu dit kervignan_GeotITExpert_ZD(20220405).dwg	05/04/2022	D'ÉTUDE	1/200ème	01NA119219_020	1



PLAN TOPOGRAPHIQUE

Commune de Quéven

Lieu-dit-Kervignan

Planche 8/8

1	Réalisation du plan Topographique	28/02/2022	ESA

FICHER	DATE	PHASE	ECHELLE	N° DU PLAN	INDICE
QUEVEN_020 Lieu dit Kervignan_GeofitExpert_2D(20220405).dwg	05/04/2022	D'ÉTUDE	1/200ème	01NA119219_020	1

Geofit Expert - Service Topographie
Atlanpole - Site de la Chartrière - 1, Route de Gachet - CS 90711
F - 44307 NANTES Cedex 3
Tel. 02 40 68 54 52 - E-mail : nantes@geofit-expert.fr

