

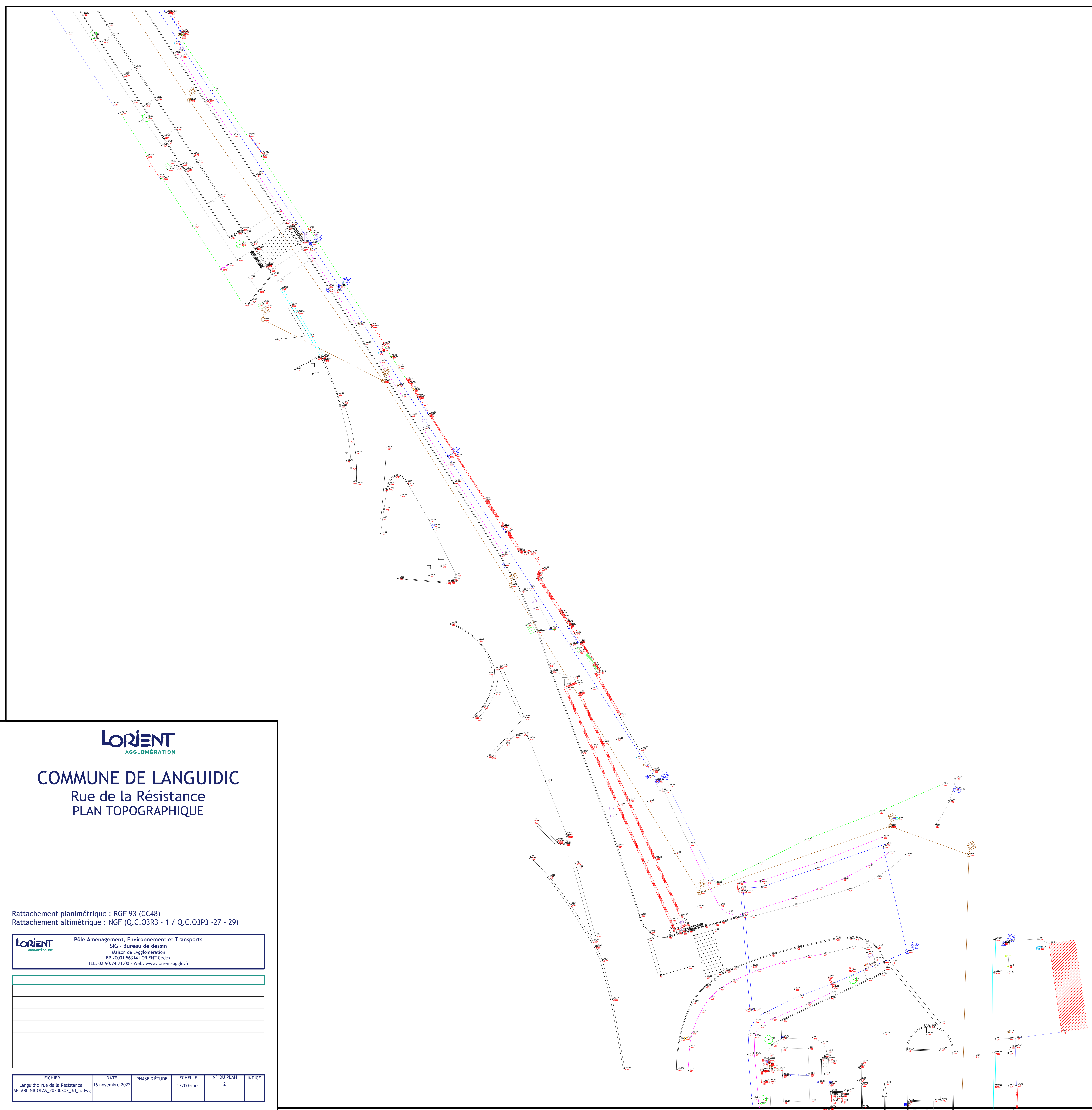
LORIENT
AGGLOMÉRATION

COMMUNE DE LANGUIDIC
Rue de la Résistance
PLAN TOPOGRAPHIQUE

Rattachement planimétrique : RGF 93 (CC48)
Rattachement altimétrique : NGF (Q.C.O3R3 - 1 / Q.C.O3P3 -27 - 29)

LORIENT Pôle Aménagement, Environnement et Transports
SIG - Bureau de dessin
Maison de l'Agglomération
BP 20001 56104 LORIENT Cedex
TEL: 02 90 74 71 00 - Web: www.lorient-agglo.fr

FICHER	DATE	PHASE D'ETUDE	ECHELLE	N° DU PLAN	INDICE
Languidic_rue de la Résistance - PLAN_NICOLAS_20200303_SIG_n.dwg	16 novembre 2022		1/200ème	1	



LORIENT
AGGLOMÉRATION

COMMUNE DE LANGUIDIC
Rue de la Résistance
PLAN TOPOGRAPHIQUE

Rattachement planimétrique : RGF 93 (CC48)
Rattachement altimétrique : NGF (Q.C.O3R3 - 1 / Q.C.O3P3 -27 - 29)

LORIENT Pôle Aménagement, Environnement et Transports
SIG - Bureau de dessin
Maison de l'Agglomération
BP 20001 56104 LORIENT Cedex
TEL: 02 90 74 71 00 - Web: www.lorient-agglo.fr

FICHER	DATE	PHASE D'ETUDE	ECHELLE	N° DU PLAN	INDICE
Languidic_rue de la Résistance_	16 novembre 2022		1/200ème	2	
ELIAN_NICOLAS_20220903_SIG_n.dwg					

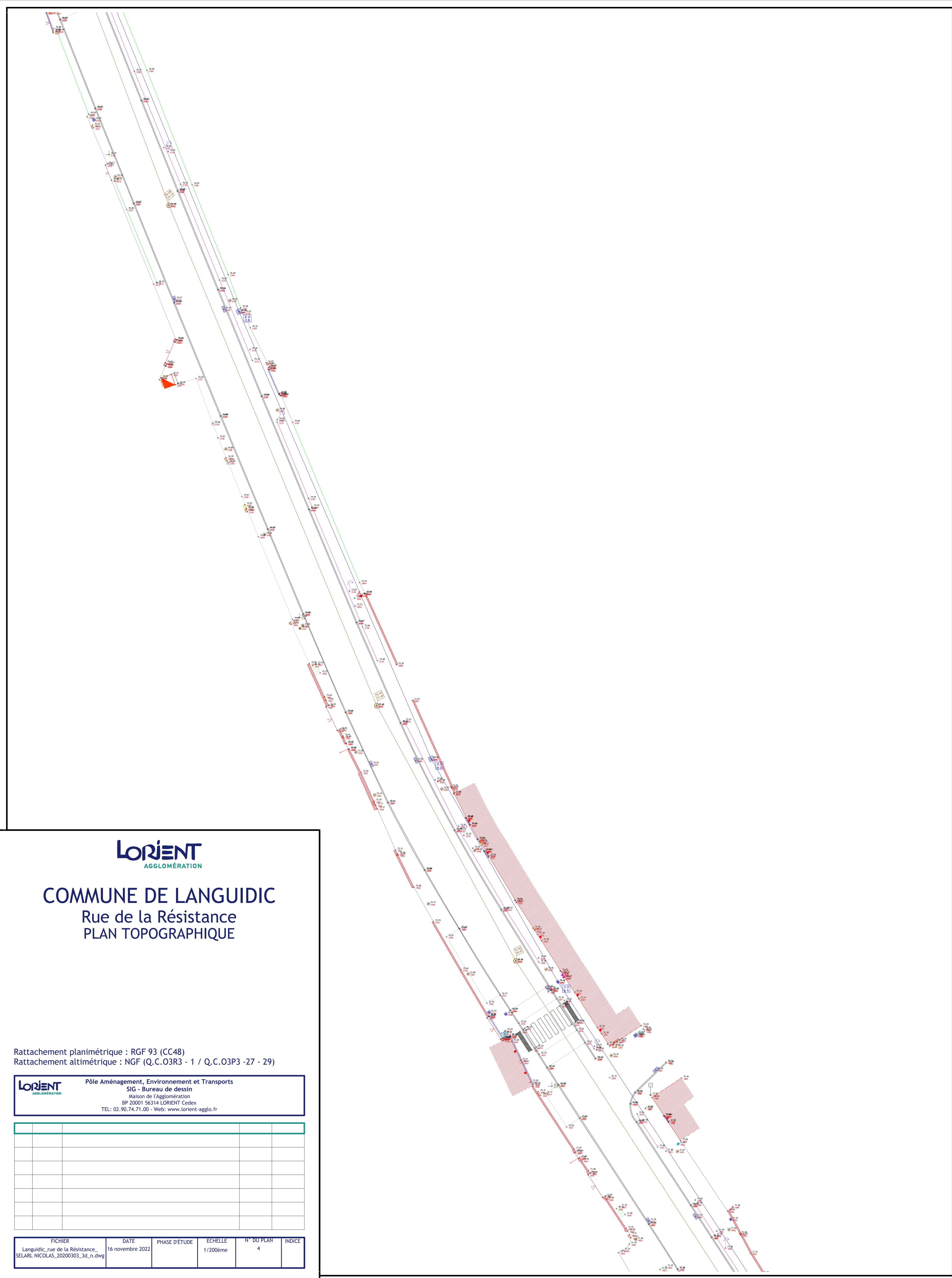


COMMUNE DE LANGUIDIC
Rue de la Résistance
PLAN TOPOGRAPHIQUE

Rattachement planimétrique : RGF 93 (CC48)
Rattachement altimétrique : NGF (Q.C.03R3 - 1 / Q.C.03P3 -27 - 29)

LORIENT Agglomération
Pôle Aménagement, Environnement et Transports
SIG - Bureau de dessin
Maison de l'Agglomération
BP 20001 56104 LORIENT Cedex
TEL: 02 90 74 71 00 - Web: www.lorient-agglo.fr

FICHER	DATE	PHASE D'ETUDE	ECHELLE	N° DU PLAN	INDICE
Languidic, rue de la Résistance - EPLAN: NICOLAS_20200303_SIG_n.dwg	16 novembre 2022		1/200ème	3	



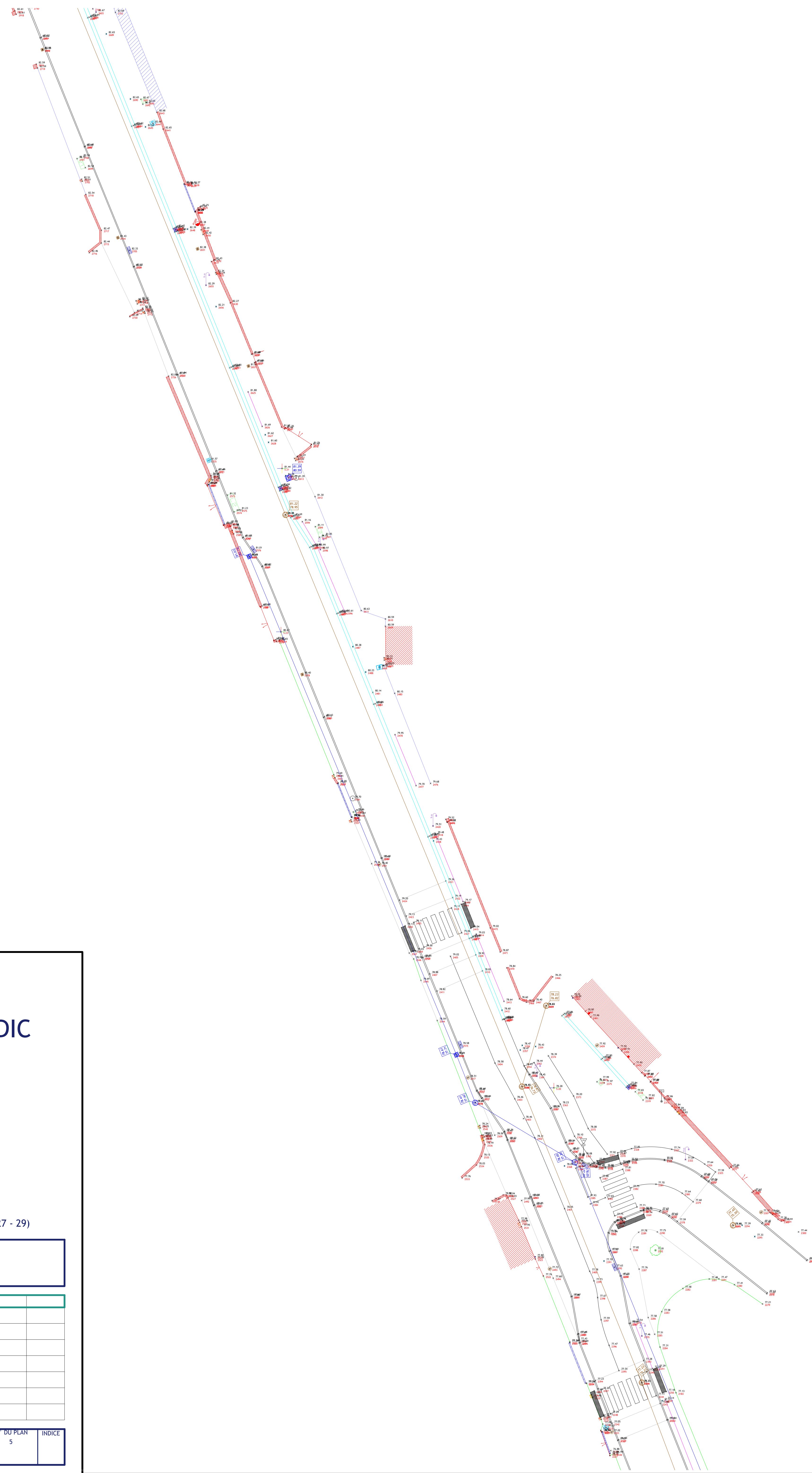
LORIENT
AGGLOMÉRATION

COMMUNE DE LANGUIDIC
Rue de la Résistance
PLAN TOPOGRAPHIQUE

Rattachement planimétrique : RGF 93 (CC48)
Rattachement altimétrique : NGF (Q.C.03R3 - 1 / Q.C.03P3 -27 - 29)

LORIENT Pôle Aménagement, Environnement et Transports
SIG - Bureau de dessin
Maison de l'Agglomération
BP 20001 56104 LORIENT Cedex
TEL: 02 90 74 71 00 - Web: www.lorient-agglo.fr

FICHER	DATE	PHASE D'ETUDE	ECHELLE	N° DU PLAN	INDICE
Languidic_rue de la Résistance_	16 novembre 2022		1/200ème	4	
ELIANE NICOLAS_20220903_SIG_n.dwg					



COMMUNE DE LANGUIDIC
Rue de la Résistance
PLAN TOPOGRAPHIQUE

Rattachement planimétrique : RGF 93 (CC48)
Rattachement altimétrique : NGF (Q.C.03R3 - 1 / Q.C.03P3 -27 - 29)

LORIENT Agglomération
Pôle Aménagement, Environnement et Transports
SIG - Bureau de dessin
Maison de l'Agglomération
BP 20001 56104 LORIENT Cedex
TEL: 02 90 74 71 00 - Web: www.lorent-agglo.fr

FICHER	DATE	PHASE D'ETUDE	ECHELLE	N° DU PLAN	INDICE
Languidic_rue de la Résistance_	16 novembre 2022		1/200ème	5	
ELIANE NICOLAS_20220903_SIG_n_04wq					



COMMUNE DE LANGUIDIC
Rue de la Résistance
PLAN TOPOGRAPHIQUE

Rattachement planimétrique : RGF 93 (CC48)
Rattachement altimétrique : NGF (Q.C.03R3 - 1 / Q.C.03P3 -27 - 29)

LORIENT Agglomération
Pôle Aménagement, Environnement et Transports
SIG - Bureau de dessin
Maison de l'Agglomération
BP 20001 56104 LORIENT Cedex
TEL: 02 90 74 71 00 - Web: www.lorient-agglo.fr

FICHER	DATE	PHASE D'ETUDE	ECHELLE	N° DU PLAN	INDICE
Languidic_rue de la Résistance - ELAN_NICOLAS_20200303_SIG_m.dwg	16 novembre 2022		1/200ème	6	

FICHER	DATE	PHASE D'ETUDE	ECHELLE	N° DU PLAN	INDICE
Languidic_rue de la Résistance - ELAN_NICOLAS_20200303_SIG_m.dwg	16 novembre 2022		1/200ème	6	

